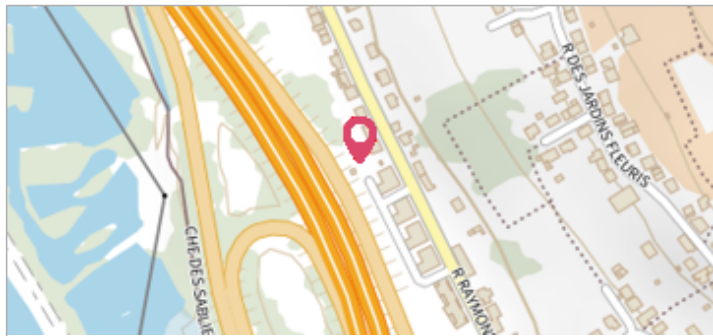

 Commune : <b>BOUXIERES-AUX-DAMES</b>   Rivière : <b>La Meurthe</b>	
<b>Transformatuer E D F</b>	
<b>Commentaires</b> : Nivellement rattaché au repère IGN Ab K3 (Ter) situé sur la culée du pont sur la Meurthe à BOUXIERES AUX DAMES - Rive droite - Altitude 191,205	<b>2</b> Repère(s) sur le site


**GÉNÉRAL****Unité de gestion** : Meuse-Moselle**Code** : MEMO\_Sit\_1806**Date de mise à jour** : 06/07/2016**Auteur** : Cerema Est**GÉOLOCALISATION****Coordonnées WGS84** : X: 6.15646000 / Y: 48.75430000**Coordonnées RGF93 (Lambert 93)** X: 931994.18 / Y: 6855103.06**Coordonnées RGF93 (ETRS89)** : X: 6.15646 / Y: 48.7543**Code Hydro**: A6--0100**Rive de référence**: Droite

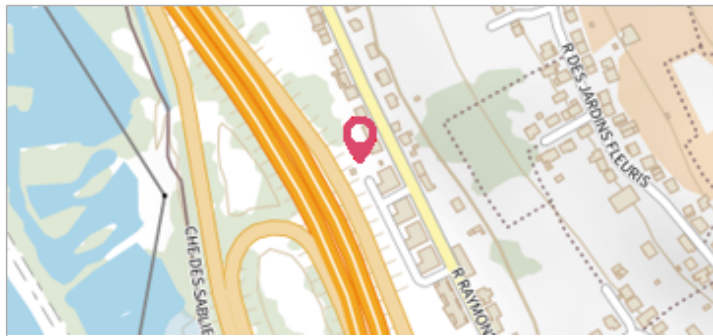
 <b>Avril 1983</b>	
Nature de l'inondation : <b>Débordement de cours d'eau</b>	Altitude calculée de l'eau : <b>192.7 m</b>
	Nature du repère : <b>Non renseigné</b>


**GÉNÉRAL****Code** : MEMO\_Rep\_2887**Date de mise à jour** :**Auteur** : Cerema Est

04/12/2018

**MARQUE****Maximum de l'inondation** : Oui**Visibilité** : Non renseigné**État du repère** : Non renseigné**Pérennité** : Non renseigné**Repère calculé** : Non renseigné**PHEC** : Non renseigné**SOURCE DE REPÉRAGE : RECENSEMENT DREAL LORRAINE - 01/06/2016****Type de repérage** : Source bibliographique**Organisme** : DREAL Lorraine**NIVEAU PLUS HAUTES EAUX****Méthode** : Non renseigné**Organisme** : SN Nord-Est - Service police de l'eau**Commentaires sur le nivellement** : Louis KORNMAN**Référence nivelée** : Marque d'inondation**Système altimétrique** : NGF IGN 1969 (système normal)**Altitude de la référence (en m)** : 192.700 m**Altitude calculée de l'eau (en m)** : 192.7

 Commune : <b>BOUXIERES-AUX-DAMES</b>   Rivière : <b>La Meurthe</b>	
<b>Transformatuer E D F</b>	
<b>Commentaires</b> : Nivellement rattaché au repère IGN Ab K3 (Ter) situé sur la culée du pont sur la Meurthe à BOUXIERES AUX DAMES - Rive droite - Altitude 191,205	<b>2</b> Repère(s) sur le site

**GÉNÉRAL****Unité de gestion** : Meuse-Moselle**Code** : MEMO\_Sit\_1806**Date de mise à jour** : 06/07/2016**Auteur** : Cerema Est**GÉOLOCALISATION****Coordonnées WGS84** : X: 6.15646000 / Y: 48.75430000**Coordonnées RGF93 (Lambert 93)** X: 931994.18 / Y: 6855103.06**Coordonnées RGF93 (ETRS89)** : X: 6.15646 / Y: 48.7543**Code Hydro**: A6--0100**Rive de référence**: Droite

 <b>Mai 1983</b>	
Nature de l'inondation : <b>Débordement de cours d'eau</b>	Altitude calculée de l'eau : <b>192.04 m</b>
	Nature du repère : <b>Non renseigné</b>

**GÉNÉRAL****Code** : MEMO\_Rep\_2888**Date de mise à jour** :**Auteur** : Cerema Est

04/12/2018

**MARQUE****Maximum de l'inondation** : Oui**Visibilité** : Non renseigné**État du repère** : Non renseigné**Pérennité** : Non renseigné**Repère calculé** : Non renseigné**PHEC** : Non renseigné**SOURCE DE REPÉRAGE : RECENSEMENT DREAL LORRAINE - 01/06/2016****Type de repérage** : Source bibliographique**Organisme** : DREAL Lorraine**NIVEAU PLUS HAUTES EAUX****Méthode** : Non renseigné**Organisme** : SN Nord-Est - Service police de l'eau**Commentaires sur le nivellement** : Louis KORNMAN**Référence nivelée** : Marque d'inondation**Système altimétrique** : NGF IGN 1969 (système normal)**Altitude de la référence (en m)** : 192.040 m**Altitude calculée de l'eau (en m)** : 192.04