


| | | |
|---|-----------------------------------|--------------------------------|
|  | Commune : VANDIERES | Rivière : La Moselle |
| | Canal latéral à la Moselle | |
| Commentaires : Platrières | | 1 Repère(s) sur le site |

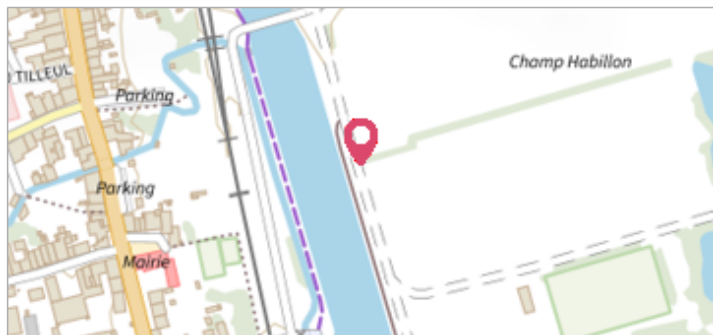
GÉNÉRAL

Unité de gestion : Meuse-Moselle

Code : MEMO_Sit_1753

Date de mise à jour : 06/07/2016

Auteur : Cerema Est

**GÉOLOCALISATION**


Coordonnées WGS84 : X: 6.04020000 / Y: 48.95410000

Coordonnées RGF93 (Lambert 93) X: 922598.41 / Y: 6876968.04

Coordonnées RGF93 (ETRS89) : X: 6.0402 / Y: 48.9541

Code Hydro: A---0060

Rive de référence: Gauche

| | | |
|---|--|--|
|  | Avril 1983 | Altitude calculée de l'eau : 178.03 m |
| | Nature de l'inondation : Débordement de cours d'eau | Nature du repère : Non renseigné |

GÉNÉRAL

Code : MEMO_Rep_2792

Date de mise à jour :

Auteur : Cerema Est

19/02/2018

MARQUE

Maximum de l'inondation : Oui

Visibilité : Non renseigné

État du repère : Non renseigné

Pérennité : Non renseigné

Repère calculé : Non renseigné

PHEC : Non renseigné

SOURCE DE REPÉRAGE : RECENSEMENT DREAL LORRAINE - 01/06/2016

Type de repérage : Source bibliographique

Organisme : DREAL Lorraine

NIVEAU PLUS HAUTES EAUX

Méthode : Non renseigné

Organisme : SN Nord-Est - Service police de l'eau

Commentaires sur le nivellement : Béture Sétame

Référence nivelée : Marque d'inondation

Système altimétrique : NGF IGN 1969 (système normal)

Altitude de la référence (en m) : 178.030 m

Altitude calculée de l'eau (en m) : 178.03