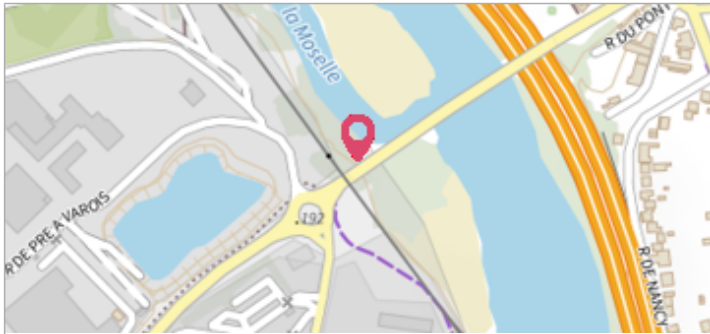



Commune : **CUSTINES**Rivière : **La Moselle****Pont de CUSTINES****Commentaires :** Culée aval du pont**2**

Repère(s) sur le site

GÉNÉRAL**Unité de gestion :** Meuse-Moselle**Code :** MEMO_Sit_1698**Date de mise à jour :** 06/07/2016**Auteur :** Cerema Est**GÉOLOCALISATION****Coordonnées WGS84 :** X: 6.13910000 / Y: 48.78840000**Coordonnées RGF93 (Lambert 93) X:** 930568.24 / **Y:** 6858840.67**Coordonnées RGF93 (ETRS89) :** X: 6.1391 / Y: 48.7884**Code Hydro:** A---0060**Rive de référence:** Gauche**Avril 1983**Nature de l'inondation : **Débordement de cours d'eau**Altitude calculée de l'eau : **190.26 m**Nature du repère : **Non renseigné****GÉNÉRAL****Code :** MEMO_Rep_2704**Date de mise à jour :****Auteur :** Cerema Est

17/04/2018

MARQUE**Maximum de l'inondation :** Oui**Visibilité :** Non renseigné**État du repère :** Non renseigné**Pérennité :** Non renseigné**Repère calculé :** Non renseigné**PHEC :** Non renseigné**SOURCE DE REPÉRAGE : RECENSEMENT DREAL LORRAINE - 01/06/2016****Type de repérage :** Source bibliographique**Organisme :** DREAL Lorraine**NIVEAU PLUS HAUTES EAUX****Méthode :** Non renseigné**Organisme :** SN Nord-Est - Service police de l'eau**Commentaires sur le nivellement :** Béture Sétame**Référence nivelée :** Marque d'inondation**Système altimétrique :** NGF IGN 1969 (système normal)**Altitude de la référence (en m) :** 190.260 m**Altitude calculée de l'eau (en m) :** 190.26

	Commune : CUSTINES	Rivière : La Moselle
Pont de CUSTINES		
Commentaires : Culée aval du pont	2 Repère(s) sur le site	

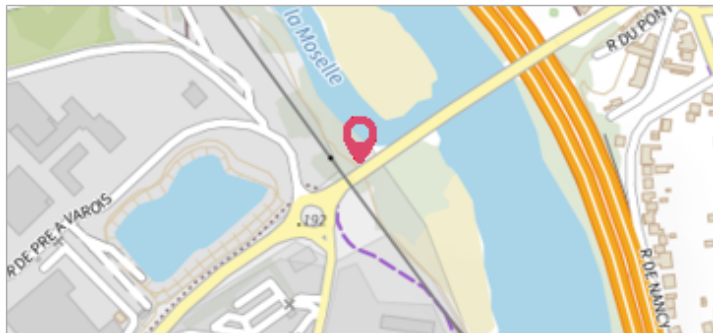
GÉNÉRAL

Unité de gestion : Meuse-Moselle

Code : MEMO_Sit_1698

Date de mise à jour : 06/07/2016

Auteur : Cerema Est



GÉOLOCALISATION


Coordonnées WGS84 : X: 6.13910000 / Y: 48.78840000

Coordonnées RGF93 (Lambert 93) : X: 930568.24 / Y: 6858840.67

Coordonnées RGF93 (ETRS89) : X: 6.1391 / Y: 48.7884

Code Hydro: A---0060

Rive de référence: Gauche

	Mai 1983	Altitude calculée de l'eau : 189.32 m
Nature de l'inondation : Débordement de cours d'eau		Nature du repère : Non renseigné

GÉNÉRAL

Code : MEMO_Rep_2773

Date de mise à jour :

Auteur : Cerema Est

19/02/2018

MARQUE

Maximum de l'inondation : Oui

Visibilité : Non renseigné

État du repère : Non renseigné

Pérennité : Non renseigné

Repère calculé : Non renseigné

PHEC : Non renseigné

SOURCE DE REPÉRAGE : RECENSEMENT DREAL LORRAINE - 01/06/2016

Type de repérage : Source bibliographique

Organisme : DREAL Lorraine

NIVEAU PLUS HAUTES EAUX

Méthode : Non renseigné

Organisme : SN Nord-Est - Service police de l'eau

Commentaires sur le nivellement : Béture Sétame

Référence nivelée : Marque d'inondation

Système altimétrique : NGF IGN 1969 (système normal)

Altitude de la référence (en m) : 189.320 m

Altitude calculée de l'eau (en m) : 189.32