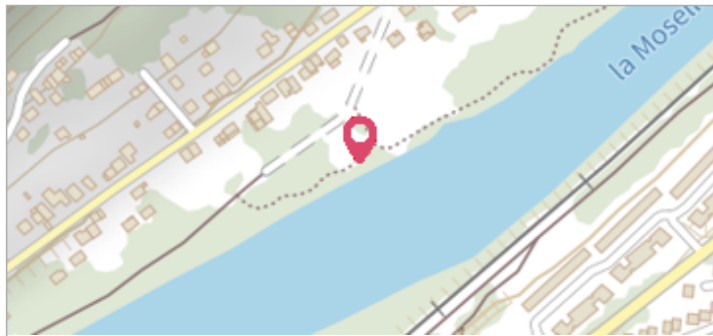



Commune : **LIVERDUN**Rivière : **La Moselle****Aval de LIVERDUN****2**

Repère(s) sur le site

**GÉNÉRAL****Unité de gestion :** Meuse-Moselle**Code :** MEMO\_Sit\_1694**Date de mise à jour :** 06/07/2016**Auteur :** Cerema Est**GÉOLOCALISATION****Coordonnées WGS84 :** X: 6.08254000 / Y: 48.75290000**Coordonnées RGF93 (Lambert 93) :** X: 926570.06 / Y: 6854732.89**Coordonnées RGF93 (ETRS89) :** X: 6.08254 / Y: 48.7529**Code Hydro:** A---0060**Rive de référence:** Gauche**Mai 1983**Nature de l'inondation : **Débordement de cours d'eau**Altitude calculée de l'eau : **192.565 m**Nature du repère : **Non renseigné****GÉNÉRAL****Code :** MEMO\_Rep\_2697**Date de mise à jour :****Auteur :** Cerema Est

19/02/2018

**MARQUE****Maximum de l'inondation :** Oui**Visibilité :** Non renseigné**État du repère :** Non renseigné**Pérennité :** Non renseigné**Repère calculé :** Non renseigné**PHEC :** Non renseigné**SOURCE DE REPÉRAGE : RECENSEMENT DREAL LORRAINE - 01/06/2016****Type de repérage :** Source bibliographique**Organisme :** DREAL Lorraine**NIVEAU PLUS HAUTES EAUX****Méthode :** Non renseigné**Organisme :** SN Nord-Est - Service police de l'eau**Commentaires sur le nivellement :** Béture Sétame**Référence nivelée :** Marque d'inondation**Système altimétrique :** NGF IGN 1969 (système normal)**Altitude de la référence (en m) :** 192.565 m**Altitude calculée de l'eau (en m) :** 192.565

	Commune : <b>LIVERDUN</b>	Rivière : <b>La Moselle</b>
<b>Aval de LIVERDUN</b>		<b>2</b> Repère(s) sur le site

**GÉNÉRAL**


---


**Unité de gestion :** Meuse-Moselle  
**Code :** MEMO\_Sit\_1694      **Date de mise à jour :** 06/07/2016  
**Auteur :** Cerema Est



**GÉOLOCALISATION**


---

**Coordonnées WGS84 :** X: 6.08254000 / Y: 48.75290000  
**Coordonnées RGF93 (Lambert 93) :** X: 926570.06 / Y: 6854732.89  
**Coordonnées RGF93 (ETRS89) :** X: 6.08254 / Y: 48.7529  
**Code Hydro:** A---0060      **Rive de référence:** Gauche

	<b>Décembre 1982</b>	Altitude calculée de l'eau : <b>192.545 m</b>
Nature de l'inondation : <b>Débordement de cours d'eau</b>		Nature du repère : <b>Non renseigné</b>

**GÉNÉRAL**


---

**Code :** MEMO\_Rep\_2813      **Date de mise à jour :** 19/02/2018  
**Auteur :** Cerema Est

**MARQUE**


---

**Maximum de l'inondation :** Oui  
**Visibilité :** Non renseigné      **État du repère :** Non renseigné  
**Pérennité :** Non renseigné      **Repère calculé :** Non renseigné  
**PHEC :** Non renseigné

**SOURCE DE REPÉRAGE : RECENSEMENT DREAL LORRAINE - 01/06/2016**


---

**Type de repérage :** Source bibliographique  
**Organisme :** DREAL Lorraine

**NIVEAU PLUS HAUTES EAUX**


---

**Méthode :** Non renseigné  
**Organisme :** SN Nord-Est - Service police de l'eau  
**Commentaires sur le nivellement :** Béture Sétame  
**Référence nivelée :** Marque d'inondation  
**Système altimétrique :** NGF IGN 1969 (système normal)  
**Altitude de la référence (en m) :** 192.545 m  
**Altitude calculée de l'eau (en m) :** 192.545