	Commune : FUMAY	Rivière : La Meuse
Barrage st Joseph		
Commentaires : Musoir face amont -	4	Repère(s) sur le site

GÉNÉRAL

Unité de gestion : Meuse-Moselle

Code : MEMO_Sit_169

Date de mise à jour : 06/07/2016

Auteur : Cerema Est



GÉOLOCALISATION


Coordonnées WGS84 : X: 4.68213000 / Y: 49.97790000

Coordonnées RGF93 (Lambert 93) X: 820757.41 / Y: 6987880.88

Coordonnées RGF93 (ETRS89) : X: 4.68213 / Y: 49.9779

Code Hydro: B---0000

Rive de référence: Gauche

	Janvier 1910	Altitude calculée de l'eau : 120.26 m
Nature de l'inondation : Débordement de cours d'eau		Nature du repère : Non renseigné

GÉNÉRAL

Code : MEMO_Rep_212

Date de mise à jour :

Auteur : Cerema Est

17/04/2018

MARQUE

Maximum de l'inondation : Oui

Visibilité : Non renseigné

État du repère : Non renseigné

Pérennité : Non renseigné

Repère calculé : Non renseigné

PHEC : Non renseigné

SOURCE DE REPÉRAGE : RECENSEMENT DREAL LORRAINE - 01/06/2016

Type de repérage : Source bibliographique

Organisme : DREAL Lorraine

NIVEAU PLUS HAUTES EAUX

Méthode : Non renseigné

Organisme : SN Nord-Est - Service police de l'eau


Commentaires sur le nivellement : Rapport subdi de Charleville (24/05/1910)

Référence nivelée : Marque d'inondation

Système altimétrique : NGF IGN 1969 (système normal)

Altitude de la référence (en m) : 120.260 m

Altitude calculée de l'eau (en m) : 120.26

	Commune : FUMAY	Rivière : La Meuse
	Barrage st Joseph	
Commentaires : Musoir face amont -		4 Repère(s) sur le site


GÉNÉRAL

Unité de gestion : Meuse-Moselle
 Code : MEMO_Sit_169 Date de mise à jour : 06/07/2016
 Auteur : Cerema Est




GÉOLOCALISATION

Coordonnées WGS84 : X: 4.68213000 / Y: 49.97790000
 Coordonnées RGF93 (Lambert 93) X: 820757.41 / Y: 6987880.88
 Coordonnées RGF93 (ETRS89) : X: 4.68213 / Y: 49.9779
 Code Hydro: B---0000 Rive de référence: Gauche

	Janvier 1955	Altitude calculée de l'eau : 120.4 m
	Nature de l'inondation : Débordement de cours d'eau	Nature du repère : Non renseigné

GÉNÉRAL

Code : MEMO_Rep_1241 Date de mise à jour : 24/04/2018
 Auteur : Cerema Est



MARQUE


Maximum de l'inondation : Oui
 Visibilité : Non renseigné État du repère : Non renseigné
 Pérennité : Non renseigné Repère calculé : Non renseigné
 PHEC : Non renseigné

SOURCE DE REPÉRAGE : RECENSEMENT DREAL LORRAINE - 01/06/2016

Type de repérage : Source bibliographique
 Organisme : DREAL Lorraine

NIVEAU PLUS HAUTES EAUX

Méthode : Non renseigné
 Organisme : SN Nord-Est - Service police de l'eau
 Commentaires sur le nivellement : plaque terrasse du magasin PSS 120,55
 Référence nivelée : Marque d'inondation
 Système altimétrique : NGF IGN 1969 (système normal)
 Altitude de la référence (en m) : 120.400 m
 Altitude calculée de l'eau (en m) : 120.4

	Commune : FUMAY	Rivière : La Meuse
	Barrage st Joseph	

Commentaires : Musoir face amont -

4 Repère(s) sur le site


GÉNÉRAL

Unité de gestion : Meuse-Moselle
Code : MEMO_Sit_169 **Date de mise à jour :** 06/07/2016
Auteur : Cerema Est



GÉOLOCALISATION

Coordonnées WGS84 : X: 4.68213000 / Y: 49.97790000
Coordonnées RGF93 (Lambert 93) : X: 820757.41 / Y: 6987880.88
Coordonnées RGF93 (ETRS89) : X: 4.68213 / Y: 49.9779
Code Hydro: B---0000 **Rive de référence:** Gauche

	Février 1984	Altitude calculée de l'eau : 120.71 m
	Nature de l'inondation : Débordement de cours d'eau	Nature du repère : Non renseigné

GÉNÉRAL

Code : MEMO_Rep_1242 **Date de mise à jour :** 24/04/2018
Auteur : Cerema Est

MARQUE

Maximum de l'inondation : Oui
Visibilité : Non renseigné **État du repère :** Non renseigné
Pérennité : Non renseigné **Repère calculé :** Non renseigné
PHEC : Non renseigné

SOURCE DE REPÉRAGE : RECENSEMENT DREAL LORRAINE - 01/06/2016

Type de repérage : Source bibliographique
Organisme : DREAL Lorraine

NIVEAU PLUS HAUTES EAUX

Méthode : Non renseigné
Organisme : SN Nord-Est - Service police de l'eau
Commentaires sur le nivellement : plaque facade riviere
Référence nivelée : Marque d'inondation
Système altimétrique : NGF IGN 1969 (système normal)
Altitude de la référence (en m) : 120.710 m
Altitude calculée de l'eau (en m) : 120.71

Commune : **FUMAY**Rivière : **La Meuse****Barrage st Joseph****Commentaires :** Musoir face amont -**4**

Repère(s) sur le site

GÉNÉRAL**Unité de gestion :** Meuse-Moselle**Code :** MEMO_Sit_169**Date de mise à jour :** 06/07/2016**Auteur :** Cerema Est**GÉOLOCALISATION****Coordonnées WGS84 :** X: 4.68213000 / Y: 49.97790000**Coordonnées RGF93 (Lambert 93) :** X: 820757.41 / Y: 6987880.88**Coordonnées RGF93 (ETRS89) :** X: 4.68213 / Y: 49.9779**Code Hydro:** B---0000**Rive de référence:** Gauche**Janvier 1993**Altitude calculée de l'eau : **120.95 m**Nature de l'inondation : **Débordement de cours d'eau**Nature du repère : **Non renseigné****GÉNÉRAL****Code :** MEMO_Rep_1243**Date de mise à jour :****Auteur :** Cerema Est

24/04/2018

MARQUE**Maximum de l'inondation :** Oui**Visibilité :** Non renseigné**État du repère :** Non renseigné**Pérennité :** Non renseigné**Repère calculé :** Non renseigné**PHEC :** Non renseigné**SOURCE DE REPÉRAGE : RECENSEMENT DREAL LORRAINE - 01/06/2016****Type de repérage :** Source bibliographique**Organisme :** DREAL Lorraine**NIVEAU PLUS HAUTES EAUX****Méthode :** Non renseigné**Organisme :** SN Nord-Est - Service police de l'eau**Référence nivelée :** Marque d'inondation**Système altimétrique :** NGF IGN 1969 (système normal)**Altitude de la référence (en m) :** 120.950 m**Altitude calculée de l'eau (en m) :** 120.95