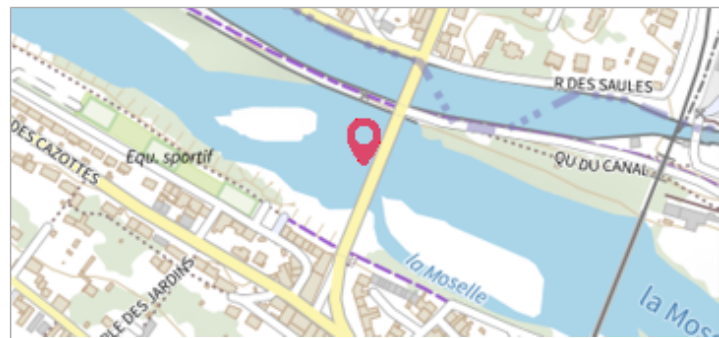
	Commune : <b>PONT-SAINT-VINCENT</b>	Rivière : <b>La Moselle</b>
	<b>Cote aval (pile) du pont du CD 974</b>	

**2** Repère(s) sur le site

**GÉNÉRAL**

---


**Unité de gestion :** Meuse-Moselle  
**Code :** MEMO\_Sit\_1672      **Date de mise à jour :** 06/07/2016  
**Auteur :** Cerema Est



**GÉOLOCALISATION**

---

**Coordonnées WGS84 :** X: 6.09964000 / Y: 48.60710000  
**Coordonnées RGF93 (Lambert 93)** X: 928462.43 / Y: 6838584.83  
**Coordonnées RGF93 (ETRS89)** : X: 6.09964 / Y: 48.6071  
**Code Hydro:** A---0060      **Rive de référence:** Gauche

	<b>Décembre 1982</b>	Altitude calculée de l'eau : <b>219.08 m</b>
	Nature de l'inondation : <b>Débordement de cours d'eau</b>	Nature du repère : <b>Non renseigné</b>

**GÉNÉRAL**

---

**Code :** MEMO\_Rep\_2657      **Date de mise à jour :** 04/12/2018  
**Auteur :** Cerema Est



**MARQUE**

---

**Maximum de l'inondation :** Oui  
**Visibilité :** Non renseigné      **État du repère :** Non renseigné  
**Pérennité :** Non renseigné      **Repère calculé :** Non renseigné  
**PHEC :** Non renseigné

**SOURCE DE REPÉRAGE : RECENSEMENT DREAL LORRAINE - 01/06/2016**


---

**Type de repérage :** Source bibliographique  
**Organisme :** DREAL Lorraine

**NIVEAU PLUS HAUTES EAUX**

---

**Méthode :** Non renseigné  
**Organisme :** SN Nord-Est - Service police de l'eau  
**Commentaires sur le nivellement :** Béture Sétame  
**Référence nivelée :** Marque d'inondation  
**Système altimétrique :** NGF IGN 1969 (système normal)  
**Altitude de la référence (en m) :** 219.080 m  
**Altitude calculée de l'eau (en m) :** 219.08

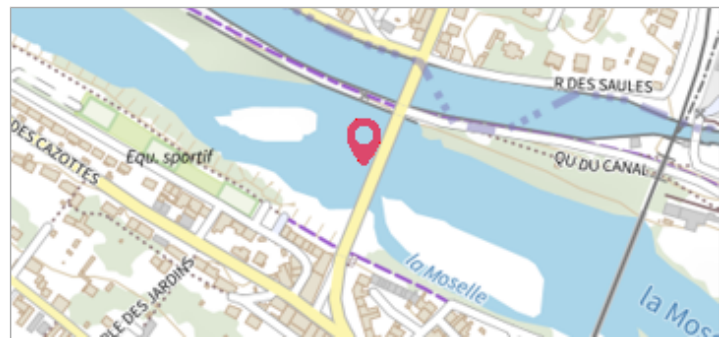
	Commune : <b>PONT-SAINT-VINCENT</b>	Rivière : <b>La Moselle</b>
	<b>Cote aval (pile) du pont du CD 974</b>	

**2** Repère(s) sur le site

**GÉNÉRAL**

---


**Unité de gestion :** Meuse-Moselle  
**Code :** MEMO\_Sit\_1672      **Date de mise à jour :** 06/07/2016  
**Auteur :** Cerema Est



**GÉOLOCALISATION**

---


**Coordonnées WGS84 :** X: 6.09964000 / Y: 48.60710000  
**Coordonnées RGF93 (Lambert 93)** X: 928462.43 / Y: 6838584.83  
**Coordonnées RGF93 (ETRS89)** : X: 6.09964 / Y: 48.6071  
**Code Hydro:** A---0060      **Rive de référence:** Gauche

	<b>Avril 1983</b>	Altitude calculée de l'eau : <b>220.44 m</b>
	Nature de l'inondation : <b>Débordement de cours d'eau</b>	Nature du repère : <b>Non renseigné</b>

**GÉNÉRAL**

---

**Code :** MEMO\_Rep\_2658      **Date de mise à jour :** 04/12/2018  
**Auteur :** Cerema Est



**MARQUE**

---

**Maximum de l'inondation :** Oui  
**Visibilité :** Non renseigné      **État du repère :** Non renseigné  
**Pérennité :** Non renseigné      **Repère calculé :** Non renseigné  
**PHEC :** Non renseigné

**SOURCE DE REPÉRAGE : RECENSEMENT DREAL LORRAINE - 01/06/2016**

---

**Type de repérage :** Source bibliographique  
**Organisme :** DREAL Lorraine

**NIVEAU PLUS HAUTES EAUX**

---

**Méthode :** Non renseigné  
**Organisme :** SN Nord-Est - Service police de l'eau  
**Commentaires sur le nivellement :** Béture Sétame  
**Référence nivelée :** Marque d'inondation  
**Système altimétrique :** NGF IGN 1969 (système normal)  
**Altitude de la référence (en m) :** 220.440 m  
**Altitude calculée de l'eau (en m) :** 220.44