	Commune : REVIN	Rivière : La Meuse
	430 rue de l'église.	

Commentaires : - Le repère de la crue de 01-1995 est une trace située sur la façade coté Meuse de l'habitation.

3 Repère(s) sur le site


GÉNÉRAL

Unité de gestion : Meuse-Moselle
Code : MEMO_Sit_164 **Date de mise à jour :** 06/07/2016
Auteur : Cerema Est




GÉOLOCALISATION

Coordonnées WGS84 : X: 4.64655000 / Y: 49.94430000
Coordonnées RGF93 (Lambert 93) X: 818281.55 / Y: 6984087.25
Coordonnées RGF93 (ETRS89) : X: 4.64655 / Y: 49.9443
Code Hydro: B---0000 **Rive de référence:** Gauche

	31 Janvier 1995	Altitude calculée de l'eau : 124.795 m
	Nature de l'inondation : Débordement de cours d'eau	Nature du repère : Non renseigné

GÉNÉRAL

Code : MEMO_Rep_207 **Date de mise à jour :** 24/04/2018
Auteur : Cerema Est



MARQUE

Maximum de l'inondation : Oui
Visibilité : Non renseigné **État du repère :** Non renseigné
Pérennité : Non renseigné **Repère calculé :** Non renseigné
PHEC : Non renseigné

SOURCE DE REPÉRAGE : RECENSEMENT DREAL LORRAINE - 01/06/2016

Type de repérage : Source bibliographique
Organisme : DREAL Lorraine

NIVEAU PLUS HAUTES EAUX

Méthode : Non renseigné
Organisme : SN Nord-Est - Service police de l'eau
Commentaires sur le nivellement : Géomètre expert Hauteur d'eau/sol = 1.62 m
Référence nivelée : Marque d'inondation
Système altimétrique : NGF IGN 1969 (système normal)
Altitude de la référence (en m) : 124.795 m
Altitude calculée de l'eau (en m) : 124.795


Commune : **REVIN**Rivière : **La Meuse****430 rue de l'église.****Commentaires :** - Le repère de la crue de 01-1995 est une trace située sur la façade coté Meuse de l'habitation.**3**

Repère(s) sur le site

GÉNÉRAL**Unité de gestion :** Meuse-Moselle**Code :** MEMO_Sit_164**Date de mise à jour :** 06/07/2016**Auteur :** Cerema Est**GÉOLOCALISATION****Coordonnées WGS84 :** X: 4.64655000 / Y: 49.94430000**Coordonnées RGF93 (Lambert 93) :** X: 818281.55 / Y: 6984087.25**Coordonnées RGF93 (ETRS89) :** X: 4.64655 / Y: 49.9443**Code Hydro:** B---0000**Rive de référence:** Gauche**22 Décembre 1993**Altitude calculée de l'eau : **124.05 m**Nature de l'inondation : **Débordement de cours d'eau**Nature du repère : **Non renseigné****GÉNÉRAL****Code :** MEMO_Rep_899**Date de mise à jour :****Auteur :** Cerema Est

19/02/2018

MARQUE**Maximum de l'inondation :** Oui**Visibilité :** Non renseigné**État du repère :** Non renseigné**Pérennité :** Non renseigné**Repère calculé :** Non renseigné**PHEC :** Non renseigné**SOURCE DE REPÉRAGE : RECENSEMENT DREAL LORRAINE - 01/06/2016****Type de repérage :** Source bibliographique**Organisme :** DREAL Lorraine**NIVEAU PLUS HAUTES EAUX****Méthode :** Non renseigné**Organisme :** SN Nord-Est - Service police de l'eau**Commentaires sur le nivellement :** calculée / crue 1991 Hauteur d'eau/sol = 1.19 m**Référence nivelée :** Marque d'inondation**Système altimétrique :** NGF IGN 1969 (système normal)**Altitude de la référence (en m) :** 124.050 m**Altitude calculée de l'eau (en m) :** 124.05

	Commune : REVIN	Rivière : La Meuse
430 rue de l'église.		
Commentaires : - Le repère de la crue de 01-1995 est une trace située sur la façade coté Meuse de l'habitation.	3	Repère(s) sur le site

GÉNÉRAL

Unité de gestion : Meuse-Moselle

Code : MEMO_Sit_164

Date de mise à jour : 06/07/2016

Auteur : Cerema Est



GÉOLOCALISATION


Coordonnées WGS84 : X: 4.64655000 / Y: 49.94430000

Coordonnées RGF93 (Lambert 93) : X: 818281.55 / Y: 6984087.25

Coordonnées RGF93 (ETRS89) : X: 4.64655 / Y: 49.9443

Code Hydro: B---0000

Rive de référence: Gauche

	6 Janvier 1991	Altitude calculée de l'eau : 123.52 m
Nature de l'inondation : Débordement de cours d'eau		Nature du repère : Non renseigné

GÉNÉRAL

Code : MEMO_Rep_900

Date de mise à jour :

Auteur : Cerema Est

17/04/2018

MARQUE

Maximum de l'inondation : Oui

Visibilité : Non renseigné

État du repère : Non renseigné

Pérennité : Non renseigné

Repère calculé : Non renseigné

PHEC : Non renseigné

SOURCE DE REPÉRAGE : RECENSEMENT DREAL LORRAINE - 01/06/2016

Type de repérage : Source bibliographique

Organisme : DREAL Lorraine

NIVEAU PLUS HAUTES EAUX

Méthode : Non renseigné

Organisme : SN Nord-Est - Service police de l'eau

Commentaires sur le nivellement : Guenego exp géo Hauteur d'eau/sol = 0.66 m

Référence nivelée : Marque d'inondation

Système altimétrique : NGF IGN 1969 (système normal)

Altitude de la référence (en m) : 123.520 m

Altitude calculée de l'eau (en m) : 123.52