	Commune : COMMERCY	Rivière : La Meuse
<h2 style="margin: 0;">Ecluse N°5</h2>		

Commentaires : Echelle aval - Cote "0" de l'échelle (Nivellement du canal de l'Est = 228,80) - Le canal est submersible en ce point	2	Repère(s) sur le site
--	---	-----------------------


GÉNÉRAL

Unité de gestion : Meuse-Moselle
Code : MEMO_Sit_1604 **Date de mise à jour :** 06/07/2016
Auteur : Cerema Est



GÉOLOCALISATION

Coordonnées WGS84 : X: 5.63666000 / Y: 48.74230000
Coordonnées RGF93 (Lambert 93) X: 893849.95 / **Y:** 6852368.1
Coordonnées RGF93 (ETRS89) : X: 5.63666 / Y: 48.7423
Code Hydro: B---0000 **Rive de référence:** Non renseigné

	Janvier 1880	Altitude calculée de l'eau : 233.05 m
Nature de l'inondation : Débordement de cours d'eau		Nature du repère : Non renseigné

GÉNÉRAL

Code : MEMO_Rep_2557 **Date de mise à jour :** 17/04/2018
Auteur : Cerema Est



MARQUE


Maximum de l'inondation : Oui
Visibilité : Non renseigné **État du repère :** Non renseigné
Pérennité : Non renseigné **Repère calculé :** Non renseigné
PHEC : Non renseigné

SOURCE DE REPÉRAGE : RECENSEMENT DREAL LORRAINE - 01/06/2016

Type de repérage : Source bibliographique
Organisme(s) : DREAL Lorraine

NIVEAU PLUS HAUTES EAUX

Méthode : Non renseigné
Organisme : SN Nord-Est - Service police de l'eau
Commentaires sur le nivellement : Rapport grandes crues COMMERCY
Référence nivelée : Marque d'inondation
Système altimétrique : NGF IGN 1969 (système normal)
Altitude de la référence (en m) : 233.050 m
Altitude calculée de l'eau (en m) : 233.05

	Commune : COMMERCY	Rivière : La Meuse
<h2>Ecluse N°5</h2>		

Commentaires : Echelle aval - Cote "0" de l'échelle (Nivellement du canal de l'Est = 228,80) - Le canal est submersible en ce point	2	Repère(s) sur le site
--	---	-----------------------


GÉNÉRAL

Unité de gestion : Meuse-Moselle
 Code : MEMO_Sit_1604 Date de mise à jour : 06/07/2016
 Auteur : Cerema Est



GÉOLOCALISATION

Coordonnées WGS84 : X: 5.63666000 / Y: 48.74230000
 Coordonnées RGF93 (Lambert 93) X: 893849.95 / Y: 6852368.1
 Coordonnées RGF93 (ETRS89) : X: 5.63666 / Y: 48.7423
 Code Hydro: B---0000 Rive de référence: Non renseigné

	Janvier 1910 Nature de l'inondation : Débordement de cours d'eau	Altitude calculée de l'eau : 232.97 m Nature du repère : Non renseigné
--	---	---

GÉNÉRAL

Code : MEMO_Rep_2558 Date de mise à jour : 14/11/2016
 Auteur : Cerema Est



MARQUE

Maximum de l'inondation : Oui
 Visibilité : Non renseigné État du repère : Non renseigné
 Pérennité : Non renseigné Repère calculé : Non renseigné
 PHEC : Non renseigné

SOURCE DE REPÉRAGE : RECENSEMENT DREAL LORRAINE - 01/06/2016

Type de repérage : Source bibliographique
 Organisme(s) : DREAL Lorraine

NIVEAU PLUS HAUTES EAUX

Méthode : Non renseigné
 Organisme : SN Nord-Est - Service police de l'eau
 Commentaires sur le nivellement : Rapport grandes crues COMMERCY
 Référence nivelée : Marque d'inondation
 Système altimétrique : NGF IGN 1969 (système normal)
 Altitude de la référence (en m) : 232.970 m
 Altitude calculée de l'eau (en m) : 232.97