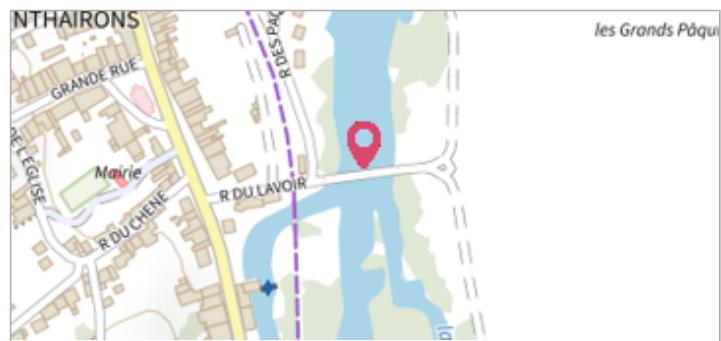
	Commune : <b>LES MONTHAIRONS</b>	Rivière : <b>La Meuse</b>
	<b>Pont de MONTHAIRONS (Chemin rural)</b>	

**1** Repère(s) sur le site

**GÉNÉRAL**

---


**Unité de gestion :** Meuse-Moselle  
**Code :** MEMO\_Sit\_1587      **Date de mise à jour :** 06/07/2016  
**Auteur :** Cerema Est



**GÉOLOCALISATION**

---


**Coordonnées WGS84 :** X: 5.41518000 / Y: 49.04870000  
**Coordonnées RGF93 (Lambert 93) :** X: 876529.87 / Y: 6885902.66  
**Coordonnées RGF93 (ETRS89) :** X: 5.41518 / Y: 49.0487  
**Code Hydro:** B---0000      **Rive de référence:** Non renseigné

	<b>Janvier 1910</b> Nature de l'inondation : <b>Débordement de cours d'eau</b>	Altitude calculée de l'eau : <b>205.11 m</b> Nature du repère : <b>Non renseigné</b>
---	---	---

**GÉNÉRAL**

---

**Code :** MEMO\_Rep\_2533      **Date de mise à jour :** 24/04/2018  
**Auteur :** Cerema Est



**MARQUE**

---

**Maximum de l'inondation :** Oui  
**Visibilité :** Non renseigné      **État du repère :** Non renseigné  
**Pérennité :** Non renseigné      **Repère calculé :** Non renseigné  
**PHEC :** Non renseigné

**SOURCE DE REPÉRAGE : RECENSEMENT DREAL LORRAINE - 01/06/2016**

---

**Type de repérage :** Source bibliographique  
**Organisme :** DREAL Lorraine

**NIVEAU PLUS HAUTES EAUX**

---

**Méthode :** Non renseigné  
**Organisme :** SN Nord-Est - Service police de l'eau  
**Commentaires sur le nivellement :** Rapport grandes crues COMMERCEY  
**Référence nivelée :** Marque d'inondation  
**Système altimétrique :** NGF IGN 1969 (système normal)  
**Altitude de la référence (en m) :** 205.110 m  
**Altitude calculée de l'eau (en m) :** 205.11