Commune : **MONTHERME** | Rivière : **La Meuse**

Station d'épuration.

Commentaires : - le repère de la crue de 01-1995 est une trace situé sur le poteau de gauche à l'entrée.La hauteur d'eau est supérieur de 0,36m par rapport à 12-1993.

3 Repère(s) sur le site

GÉNÉRAL

Unité de gestion : Meuse-Moselle
Code : MEMO_Sit_158 **Date de mise à jour :** 06/07/2016
Auteur : Cerema Est

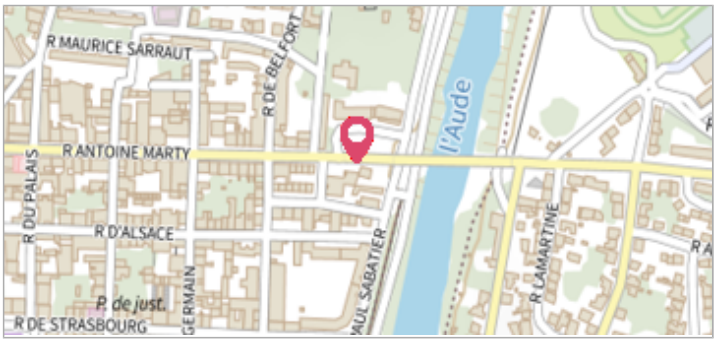

GÉOLOCALISATION

Coordonnées WGS84 : X: 4.73152000 / Y: 49.87930000
Coordonnées RGF93 (Lambert 93) X: 824543.16 / Y: 6976983.72
Coordonnées RGF93 (ETRS89) : X: 4.73152 / Y: 49.8793
Code Hydro: B---0000 **Rive de référence:** Gauche

31 Janvier 1995

Altitude calculée de l'eau : **136.83 m**

Nature de l'inondation : **Débordement de cours d'eau**

Nature du repère : **Non renseigné**

GÉNÉRAL

Code : MEMO_Rep_201 **Date de mise à jour :** 19/02/2018
Auteur : Cerema Est

MARQUE

Maximum de l'inondation : Oui
Visibilité : Non renseigné **État du repère :** Non renseigné
Pérennité : Non renseigné **Repère calculé :** Non renseigné
PHEC : Non renseigné

SOURCE DE REPÉRAGE : RECENSEMENT DREAL LORRAINE - 01/06/2016

Type de repérage : Source bibliographique
Organisme : DREAL Lorraine

NIVEAU PLUS HAUTES EAUX

Méthode : Non renseigné
Organisme : SN Nord-Est - Service police de l'eau
Commentaires sur le nivellement : Géomètre expert.
Référence nivelée : Marque d'inondation
Système altimétrique : NGF IGN 1969 (système normal)
Altitude de la référence (en m) : 136.830 m
Altitude calculée de l'eau (en m) : 136.83

Commune : **MONTHERME** | Rivière : **La Meuse**

Station d'épuration.

Commentaires : - le repère de la crue de 01-1995 est une trace situé sur le poteau de gauche à l'entrée.La hauteur d'eau est supérieur de 0,36m par rapport à 12-1993.

3 Repère(s) sur le site

GÉNÉRAL

Unité de gestion : Meuse-Moselle
Code : MEMO_Sit_158 **Date de mise à jour :** 06/07/2016
Auteur : Cerema Est

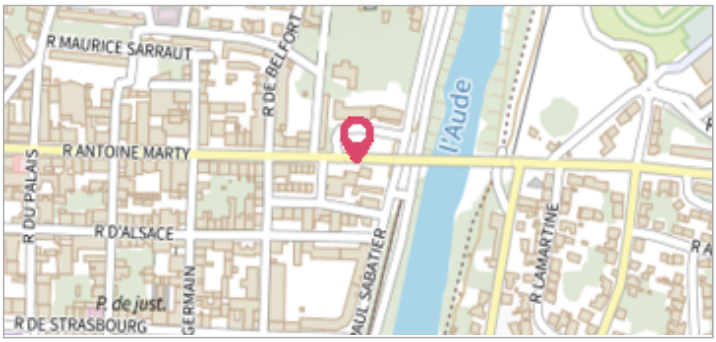

GÉOLOCALISATION

Coordonnées WGS84 : X: 4.73152000 / Y: 49.87930000
Coordonnées RGF93 (Lambert 93) X: 824543.16 / Y: 6976983.72
Coordonnées RGF93 (ETRS89) : X: 4.73152 / Y: 49.8793
Code Hydro: B---0000 **Rive de référence:** Gauche

Décembre 1993

Altitude calculée de l'eau : **136.47 m**

Nature de l'inondation : **Débordement de cours d'eau**

Nature du repère : **Non renseigné**

GÉNÉRAL

Code : MEMO_Rep_678 **Date de mise à jour :** 17/04/2018
Auteur : Cerema Est

MARQUE

Maximum de l'inondation : Oui
Visibilité : Non renseigné **État du repère :** Non renseigné
Pérennité : Non renseigné **Repère calculé :** Non renseigné
PHEC : Non renseigné

SOURCE DE REPÉRAGE : RECENSEMENT DREAL LORRAINE - 01/06/2016

Type de repérage : Source bibliographique
Organisme : DREAL Lorraine

NIVEAU PLUS HAUTES EAUX

Méthode : Non renseigné
Organisme : SN Nord-Est - Service police de l'eau
Référence nivelée : Marque d'inondation
Système altimétrique : NGF IGN 1969 (système normal)
Altitude de la référence (en m) : 136.470 m
Altitude calculée de l'eau (en m) : 136.47

Commune : **MONTHERME** | Rivière : **La Meuse**

Station d'épuration.

Commentaires : - le repère de la crue de 01-1995 est une trace situé sur le poteau de gauche à l'entrée.La hauteur d'eau est supérieur de 0,36m par rapport à 12-1993.

3 Repère(s) sur le site

GÉNÉRAL

Unité de gestion : Meuse-Moselle
Code : MEMO_Sit_158 **Date de mise à jour :** 06/07/2016
Auteur : Cerema Est

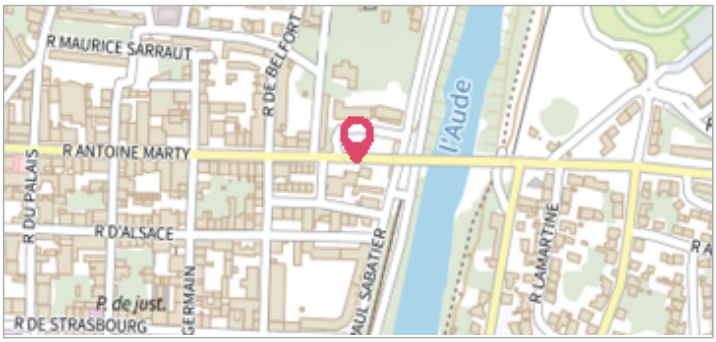

GÉOLOCALISATION

Coordonnées WGS84 : X: 4.73152000 / Y: 49.87930000
Coordonnées RGF93 (Lambert 93) X: 824543.16 / Y: 6976983.72
Coordonnées RGF93 (ETRS89) : X: 4.73152 / Y: 49.8793
Code Hydro: B---0000 **Rive de référence:** Gauche

Janvier 1991

Altitude calculée de l'eau : **136.01 m**

Nature de l'inondation : **Débordement de cours d'eau**

Nature du repère : **Non renseigné**

GÉNÉRAL

Code : MEMO_Rep_679 **Date de mise à jour :** 24/04/2018
Auteur : Cerema Est

MARQUE

Maximum de l'inondation : Oui
Visibilité : Non renseigné **État du repère :** Non renseigné
Pérennité : Non renseigné **Repère calculé :** Non renseigné
PHEC : Non renseigné

SOURCE DE REPÉRAGE : RECENSEMENT DREAL LORRAINE - 01/06/2016

Type de repérage : Source bibliographique
Organisme : DREAL Lorraine

NIVEAU PLUS HAUTES EAUX

Méthode : Non renseigné
Organisme : SN Nord-Est - Service police de l'eau
Référence nivelée : Marque d'inondation
Système altimétrique : NGF IGN 1969 (système normal)
Altitude de la référence (en m) : 136.010 m
Altitude calculée de l'eau (en m) : 136.01