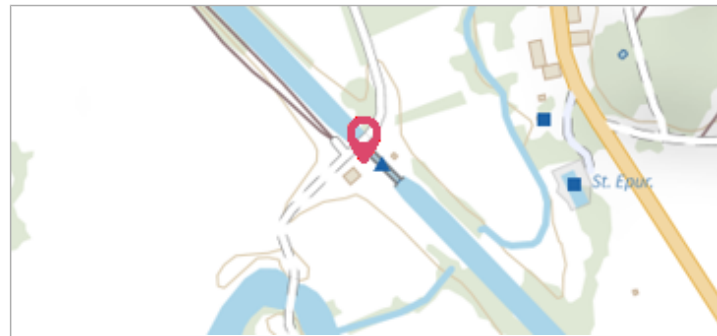
	Commune : TROYON	Rivière : La Meuse
Passerelle de halage (PK225.222)		
Commentaires : Echelle aval - Cote "0" de l'échelle (Nivellement du canal de l'Est = 207,80)		1 Repère(s) sur le site


GÉNÉRAL

Unité de gestion : Meuse-Moselle
 Code : MEMO_Sit_1579 Date de mise à jour : 06/07/2016
 Auteur : Cerema Est




GÉOLOCALISATION

Coordonnées WGS84 : X: 5.46293000 / Y: 48.99940000
 Coordonnées RGF93 (Lambert 93) X: 880189.87 / Y: 6880530.37
 Coordonnées RGF93 (ETRS89) : X: 5.46293 / Y: 48.9994
 Code Hydro: B---0000 Rive de référence: Non renseigné

	Janvier 1910 Nature de l'inondation : Débordement de cours d'eau	Altitude calculée de l'eau : 210.24 m Nature du repère : Non renseigné
---	---	---

GÉNÉRAL

Code : MEMO_Rep_2521 Date de mise à jour : 17/04/2018
 Auteur : Cerema Est



MARQUE

Maximum de l'inondation : Oui
 Visibilité : Non renseigné État du repère : Non renseigné
 Pérennité : Non renseigné Repère calculé : Non renseigné
 PHEC : Non renseigné

SOURCE DE REPÉRAGE : RECENSEMENT DREAL LORRAINE - 01/06/2016

Type de repérage : Source bibliographique
 Organisme(s) : DREAL Lorraine

NIVEAU PLUS HAUTES EAUX

Méthode : Non renseigné
 Organisme : SN Nord-Est - Service police de l'eau
 Commentaires sur le nivellement : Rapport grandes crues COMMERCY
 Référence nivelée : Marque d'inondation
 Système altimétrique : NGF IGN 1969 (système normal)
 Altitude de la référence (en m) : 210.240 m
 Altitude calculée de l'eau (en m) : 210.24