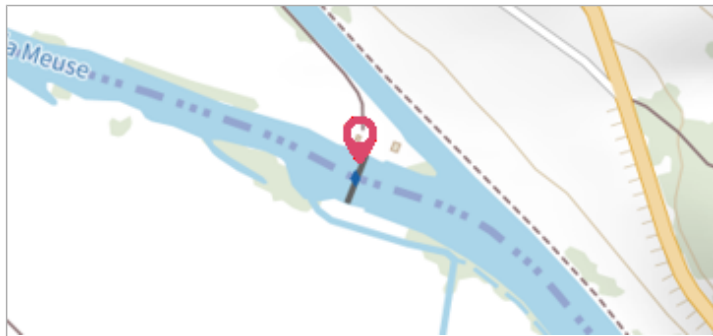


Commune : **MAIZEY**Rivière : **La Meuse****Barrage de MAIZEY****Commentaires :** Echelle amont - A LOCALISER SUR PLAN - Cote "0" de l'échelle (Nivellement du canal de l'Est = 213,80)**3**

Repère(s) sur le site

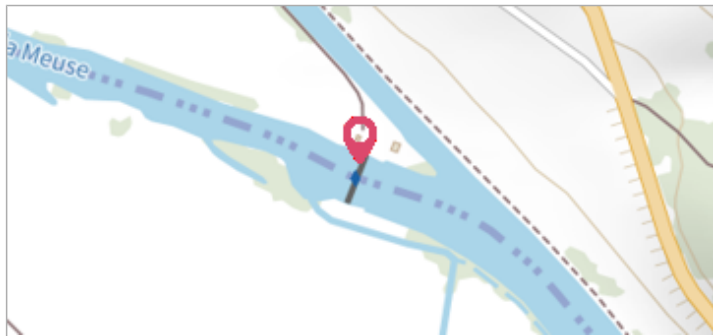
GÉNÉRAL**Unité de gestion :** Meuse-Moselle**Code :** MEMO_Sit_1567**Date de mise à jour :** 06/07/2016**Auteur :** Cerema Est**GÉOLOCALISATION****Coordonnées WGS84 :** X: 5.52564000 / Y: 48.91400000**Coordonnées RGF93 (Lambert 93) :** X: 885079.94 / Y: 6871183.22**Coordonnées RGF93 (ETRS89) :** X: 5.52564 / Y: 48.914**Code Hydro:** B---0000**Rive de référence:** Non renseigné**Février 1897**Nature de l'inondation : **Débordement de cours d'eau**Altitude calculée de l'eau : **216.6 m**Nature du repère : **Non renseigné****GÉNÉRAL****Code :** MEMO_Rep_2505**Date de mise à jour :****Auteur :** Cerema Est

17/04/2018

MARQUE**Maximum de l'inondation :** Oui**Visibilité :** Non renseigné**État du repère :** Non renseigné**Pérennité :** Non renseigné**Repère calculé :** Non renseigné**PHEC :** Non renseigné**SOURCE DE REPÉRAGE : RECENSEMENT DREAL LORRAINE - 01/06/2016****Type de repérage :** Source bibliographique**Organisme :** DREAL Lorraine**NIVEAU PLUS HAUTES EAUX****Méthode :** Non renseigné**Organisme :** SN Nord-Est - Service police de l'eau**Commentaires sur le nivellement :** Rapport grandes crues COMMERCE**Référence nivelée :** Marque d'inondation**Système altimétrique :** NGF IGN 1969 (système normal)**Altitude de la référence (en m) :** 216.600 m**Altitude calculée de l'eau (en m) :** 216.6

Commune : **MAIZEY**Rivière : **La Meuse****Barrage de MAIZEY****Commentaires :** Echelle amont - A LOCALISER SUR PLAN - Cote "0" de l'échelle (Nivellement du canal de l'Est = 213,80)**3**

Repère(s) sur le site

GÉNÉRAL**Unité de gestion :** Meuse-Moselle**Code :** MEMO_Sit_1567**Date de mise à jour :** 06/07/2016**Auteur :** Cerema Est**GÉOLOCALISATION****Coordonnées WGS84 :** X: 5.52564000 / Y: 48.91400000**Coordonnées RGF93 (Lambert 93) :** X: 885079.94 / Y: 6871183.22**Coordonnées RGF93 (ETRS89) :** X: 5.52564 / Y: 48.914**Code Hydro:** B---0000**Rive de référence:** Non renseigné**Février 1907**Nature de l'inondation : **Débordement de cours d'eau**Altitude calculée de l'eau : **216.57 m**Nature du repère : **Non renseigné****GÉNÉRAL****Code :** MEMO_Rep_2506**Date de mise à jour :****Auteur :** Cerema Est

24/04/2018

MARQUE**Maximum de l'inondation :** Oui**Visibilité :** Non renseigné**État du repère :** Non renseigné**Pérennité :** Non renseigné**Repère calculé :** Non renseigné**PHEC :** Non renseigné**SOURCE DE REPÉRAGE : RECENSEMENT DREAL LORRAINE - 01/06/2016****Type de repérage :** Source bibliographique**Organisme :** DREAL Lorraine**NIVEAU PLUS HAUTES EAUX****Méthode :** Non renseigné**Organisme :** SN Nord-Est - Service police de l'eau**Commentaires sur le nivellement :** Rapport grandes crues COMMERCY**Référence nivelée :** Marque d'inondation**Système altimétrique :** NGF IGN 1969 (système normal)**Altitude de la référence (en m) :** 216.570 m**Altitude calculée de l'eau (en m) :** 216.57

	Commune : MAIZEY	Rivière : La Meuse
Barrage de MAIZEY		
Commentaires : Echelle amont - A LOCALISER SUR PLAN - Cote "0" de l'échelle (Nivellement du canal de l'Est = 213,80)	3	
	Repère(s) sur le site	

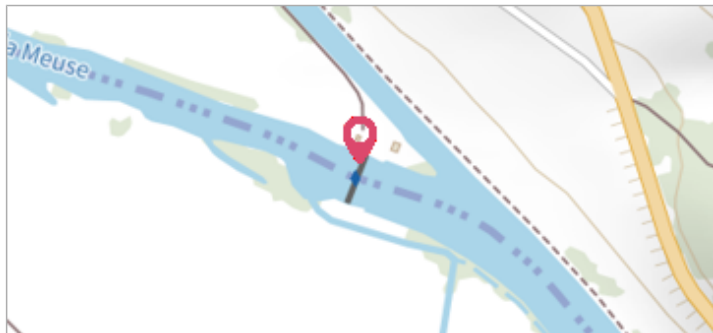
GÉNÉRAL

Unité de gestion : Meuse-Moselle

Code : MEMO_Sit_1567

Date de mise à jour : 06/07/2016

Auteur : Cerema Est



GÉOLOCALISATION


Coordonnées WGS84 : X: 5.52564000 / Y: 48.91400000

Coordonnées RGF93 (Lambert 93) : X: 885079.94 / Y: 6871183.22

Coordonnées RGF93 (ETRS89) : X: 5.52564 / Y: 48.914

Code Hydro: B---0000

Rive de référence: Non renseigné

	Janvier 1910	Altitude calculée de l'eau : 216.66 m
	Nature de l'inondation : Débordement de cours d'eau	Nature du repère : Non renseigné

GÉNÉRAL

Code : MEMO_Rep_2507

Date de mise à jour :

Auteur : Cerema Est

19/02/2018

MARQUE

Maximum de l'inondation : Oui

Visibilité : Non renseigné

État du repère : Non renseigné

Pérennité : Non renseigné

Repère calculé : Non renseigné

PHEC : Non renseigné

SOURCE DE REPÉRAGE : RECENSEMENT DREAL LORRAINE - 01/06/2016

Type de repérage : Source bibliographique

Organisme : DREAL Lorraine

NIVEAU PLUS HAUTES EAUX

Méthode : Non renseigné

Organisme : SN Nord-Est - Service police de l'eau

Commentaires sur le nivellement : Rapport grandes crues COMMERCE

Référence nivelée : Marque d'inondation

Système altimétrique : NGF IGN 1969 (système normal)

Altitude de la référence (en m) : 216.660 m

Altitude calculée de l'eau (en m) : 216.66