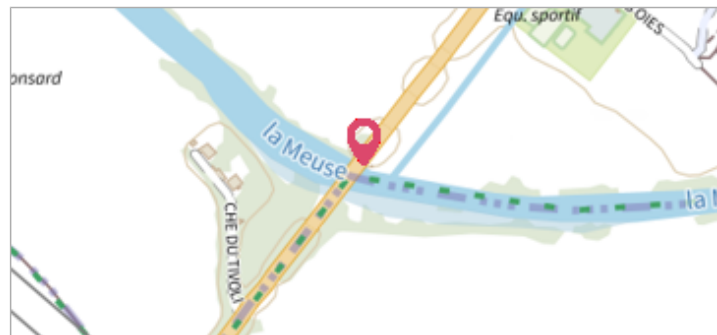
	Commune : <b>VIGNOT</b>	Rivière : <b>La Meuse</b>
<b>Pont de VIGNOT- Route nationale</b>		
<b>Commentaires :</b> Pont de décharge de droite echelle aval - A LOCALISER SUR PLAN - Cote "0" de l'échelle (Nivellement du canal de l'Est = 227,73)		<b>3</b> Repère(s) sur le site

**GÉNÉRAL**

---


**Unité de gestion :** Meuse-Moselle  
**Code :** MEMO\_Sit\_1544      **Date de mise à jour :** 06/07/2016  
**Auteur :** Cerema Est



**GÉOLOCALISATION**

---

**Coordonnées WGS84 :** X: 5.60313000 / Y: 48.76840000  
**Coordonnées RGF93 (Lambert 93) :** X: 891290.04 / Y: 6855186.66  
**Coordonnées RGF93 (ETRS89) :** X: 5.60313 / Y: 48.7684  
**Code Hydro:** B---0000      **Rive de référence:** Non renseigné

	<b>Mars 1876</b> Nature de l'inondation : <b>Débordement de cours d'eau</b>	Altitude calculée de l'eau : <b>230.68 m</b> Nature du repère : <b>Non renseigné</b>
---	--	---

**GÉNÉRAL**

---

**Code :** MEMO\_Rep\_2475      **Date de mise à jour :** 17/04/2018  
**Auteur :** Cerema Est



**MARQUE**

---

**Maximum de l'inondation :** Oui  
**Visibilité :** Non renseigné      **État du repère :** Non renseigné  
**Pérennité :** Non renseigné      **Repère calculé :** Non renseigné  
**PHEC :** Non renseigné

**SOURCE DE REPÉRAGE : RECENSEMENT DREAL LORRAINE - 01/06/2016**


---

**Type de repérage :** Source bibliographique  
**Organisme(s) :** DREAL Lorraine

**NIVEAU PLUS HAUTES EAUX**

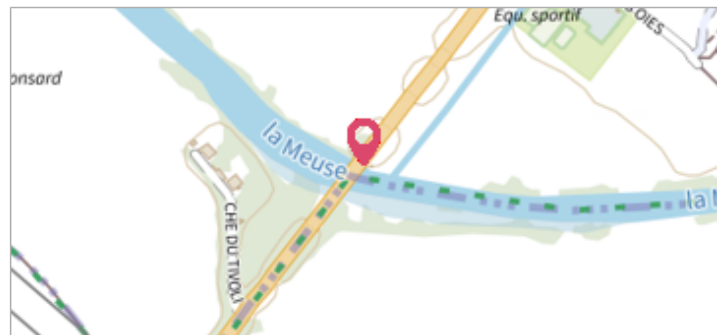
---

**Méthode :** Non renseigné  
**Organisme :** SN Nord-Est - Service police de l'eau  
**Commentaires sur le nivellement :** Rapport grandes crues COMMERCY  
**Référence nivelée :** Marque d'inondation  
**Système altimétrique :** NGF IGN 1969 (système normal)  
**Altitude de la référence (en m) :** 230.680 m  
**Altitude calculée de l'eau (en m) :** 230.68

	Commune : <b>VIGNOT</b>	Rivière : <b>La Meuse</b>
<b>Pont de VIGNOT- Route nationale</b>		
<b>Commentaires :</b> Pont de décharge de droite echelle aval - A LOCALISER SUR PLAN - Cote "0" de l'échelle (Nivellement du canal de l'Est = 227,73)		<b>3</b> Repère(s) sur le site


**GÉNÉRAL**

**Unité de gestion :** Meuse-Moselle  
**Code :** MEMO\_Sit\_1544      **Date de mise à jour :** 06/07/2016  
**Auteur :** Cerema Est



**GÉOLOCALISATION**

**Coordonnées WGS84 :** X: 5.60313000 / Y: 48.76840000  
**Coordonnées RGF93 (Lambert 93) :** X: 891290.04 / Y: 6855186.66  
**Coordonnées RGF93 (ETRS89) :** X: 5.60313 / Y: 48.7684  
**Code Hydro:** B---0000      **Rive de référence:** Non renseigné

	<b>Mars 1877</b>	Altitude calculée de l'eau : <b>230.68 m</b>
Nature de l'inondation : <b>Débordement de cours d'eau</b>		Nature du repère : <b>Non renseigné</b>

**GÉNÉRAL**

**Code :** MEMO\_Rep\_2476      **Date de mise à jour :** 17/04/2018  
**Auteur :** Cerema Est



**MARQUE**


**Maximum de l'inondation :** Oui  
**Visibilité :** Non renseigné      **État du repère :** Non renseigné  
**Pérennité :** Non renseigné      **Repère calculé :** Non renseigné  
**PHEC :** Non renseigné

**SOURCE DE REPÉRAGE : RECENSEMENT DREAL LORRAINE - 01/06/2016**

**Type de repérage :** Source bibliographique  
**Organisme(s) :** DREAL Lorraine

**NIVEAU PLUS HAUTES EAUX**

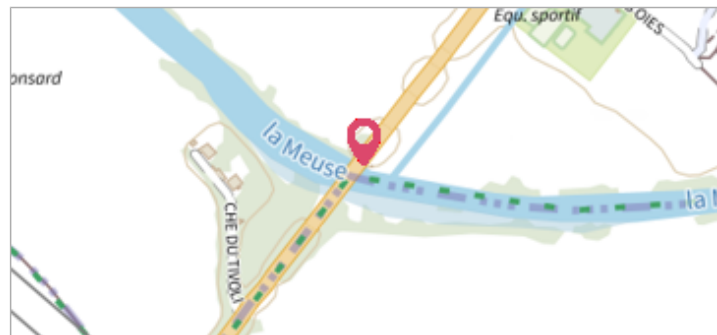
**Méthode :** Non renseigné  
**Organisme :** SN Nord-Est - Service police de l'eau  
**Commentaires sur le nivellement :** Rapport grandes crues COMMERCY  
**Référence nivelée :** Marque d'inondation  
**Système altimétrique :** NGF IGN 1969 (système normal)  
**Altitude de la référence (en m) :** 230.680 m  
**Altitude calculée de l'eau (en m) :** 230.68

	Commune : <b>VIGNOT</b>	Rivière : <b>La Meuse</b>
<b>Pont de VIGNOT- Route nationale</b>		

<b>Commentaires :</b> Pont de décharge de droite echelle aval - A LOCALISER SUR PLAN - Cote "0" de l'échelle (Nivellement du canal de l'Est = 227,73)	<b>3</b> Repère(s) sur le site
---	--------------------------------


**GÉNÉRAL**

**Unité de gestion :** Meuse-Moselle  
**Code :** MEMO\_Sit\_1544      **Date de mise à jour :** 06/07/2016  
**Auteur :** Cerema Est



**GÉOLOCALISATION**

**Coordonnées WGS84 :** X: 5.60313000 / Y: 48.76840000  
**Coordonnées RGF93 (Lambert 93) :** X: 891290.04 / Y: 6855186.66  
**Coordonnées RGF93 (ETRS89) :** X: 5.60313 / Y: 48.7684  
**Code Hydro:** B---0000      **Rive de référence:** Non renseigné

	<b>Janvier 1880</b> Nature de l'inondation : <b>Débordement de cours d'eau</b>	Altitude calculée de l'eau : <b>230.87 m</b> Nature du repère : <b>Non renseigné</b>
---	---	---

**GÉNÉRAL**

**Code :** MEMO\_Rep\_2477      **Date de mise à jour :** 24/04/2018  
**Auteur :** Cerema Est



**MARQUE**

**Maximum de l'inondation :** Oui  
**Visibilité :** Non renseigné      **État du repère :** Non renseigné  
**Pérennité :** Non renseigné      **Repère calculé :** Non renseigné  
**PHEC :** Non renseigné

**SOURCE DE REPÉRAGE : RECENSEMENT DREAL LORRAINE - 01/06/2016**

**Type de repérage :** Source bibliographique  
**Organisme(s) :** DREAL Lorraine

**NIVEAU PLUS HAUTES EAUX**

**Méthode :** Non renseigné  
**Organisme :** SN Nord-Est - Service police de l'eau  
**Commentaires sur le nivellement :** Rapport grandes crues COMMERCY  
**Référence nivelée :** Marque d'inondation  
**Système altimétrique :** NGF IGN 1969 (système normal)  
**Altitude de la référence (en m) :** 230.870 m  
**Altitude calculée de l'eau (en m) :** 230.87