

	Commune : <b>VIGNOT</b>	Rivière : <b>La Meuse</b>
<b>Pont de VIGNOT- Route nationale</b>		
<b>Commentaires</b> : Pont de décharge de droite echelle amont - A LOCALISER SUR PLAN - Cote "0" de l'échelle (Nivellement du canal de l'Est = 227,73)		<b>3</b> Repère(s) sur le site

#### GÉNÉRAL

**Unité de gestion** : Meuse-Moselle

**Code** : MEMO\_Sit\_1543

**Date de mise à jour** : 06/07/2016

**Auteur** : Cerema Est



#### GÉOLOCALISATION


**Coordonnées WGS84** : X: 5.60313000 / Y: 48.76840000

**Coordonnées RGF93 (Lambert 93)** X: 891290.04 / Y: 6855186.66

**Coordonnées RGF93 (ETRS89)** : X: 5.60313 / Y: 48.7684

**Code Hydro**: B---0000

**Rive de référence**: Non renseigné

	<b>Mars 1876</b>	Altitude calculée de l'eau : <b>230.61 m</b>
Nature de l'inondation : <b>Débordement de cours d'eau</b>		Nature du repère : <b>Non renseigné</b>

#### GÉNÉRAL

**Code** : MEMO\_Rep\_2472

**Date de mise à jour** :

**Auteur** : Cerema Est

14/11/2016

#### MARQUE

**Maximum de l'inondation** : Oui

**Visibilité** : Non renseigné

**État du repère** : Non renseigné

**Pérennité** : Non renseigné

**Repère calculé** : Non renseigné

**PHEC** : Non renseigné

**SOURCE DE REPÉRAGE : RECENSEMENT DREAL LORRAINE - 01/06/2016**

**Type de repérage** : Source bibliographique

**Organisme** : DREAL Lorraine

#### NIVEAU PLUS HAUTES EAUX

**Méthode** : Non renseigné

**Organisme** : SN Nord-Est - Service police de l'eau


**Commentaires sur le nivellement** : Rapport grandes crues COMMERCE

**Référence nivelée** : Marque d'inondation

**Système altimétrique** : NGF IGN 1969 (système normal)

**Altitude de la référence (en m)** : 230.610 m

**Altitude calculée de l'eau (en m)** : 230.61

	Commune : <b>VIGNOT</b>	Rivière : <b>La Meuse</b>
	<b>Pont de VIGNOT- Route nationale</b>	
	<b>Commentaires :</b> Pont de décharge de droite echelle amont - A LOCALISER SUR PLAN - Cote "0" de l'échelle (Nivellement du canal de l'Est = 227,73)	<b>3</b> Repère(s) sur le site

**GÉNÉRAL**

Unité de gestion : Meuse-Moselle

Code : MEMO\_Sit\_1543

Date de mise à jour : 06/07/2016

Auteur : Cerema Est

**GÉOLOCALISATION**


Coordonnées WGS84 : X: 5.60313000 / Y: 48.76840000

Coordonnées RGF93 (Lambert 93) X: 891290.04 / Y: 6855186.66

Coordonnées RGF93 (ETRS89) : X: 5.60313 / Y: 48.7684

Code Hydro: B---0000

Rive de référence: Non renseigné

	<b>Mars 1877</b> Nature de l'inondation : <b>Débordement de cours d'eau</b>	Altitude calculée de l'eau : <b>230.55 m</b> Nature du repère : <b>Non renseigné</b>
---	--	---

**GÉNÉRAL**

Code : MEMO\_Rep\_2473

Date de mise à jour :

Auteur : Cerema Est

14/11/2016

**MARQUE**

Maximum de l'inondation : Oui

Visibilité : Non renseigné

État du repère : Non renseigné

Pérennité : Non renseigné

Repère calculé : Non renseigné

PHEC : Non renseigné

**SOURCE DE REPÉRAGE : RECENSEMENT DREAL LORRAINE - 01/06/2016**

Type de repérage : Source bibliographique

Organisme : DREAL Lorraine

**NIVEAU PLUS HAUTES EAUX**

Méthode : Non renseigné

Organisme : SN Nord-Est - Service police de l'eau

Commentaires sur le nivellement : Rapport grandes crues COMMERCE

Référence nivelée : Marque d'inondation

Système altimétrique : NGF IGN 1969 (système normal)

Altitude de la référence (en m) : 230.550 m

Altitude calculée de l'eau (en m) : 230.55

Commune : **VIGNOT**Rivière : **La Meuse****Pont de VIGNOT- Route nationale****Commentaires** : Pont de décharge de droite échelle amont - A LOCALISER SUR PLAN - Cote "0" de l'échelle (Nivellement du canal de l'Est = 227,73)**3**

Repère(s) sur le site

**GÉNÉRAL****Unité de gestion** : Meuse-Moselle**Code** : MEMO\_Sit\_1543**Date de mise à jour** : 06/07/2016**Auteur** : Cerema Est**GÉOLOCALISATION****Coordonnées WGS84** : X: 5.60313000 / Y: 48.76840000**Coordonnées RGF93 (Lambert 93)** X: 891290.04 / Y: 6855186.66**Coordonnées RGF93 (ETRS89)** : X: 5.60313 / Y: 48.7684**Code Hydro**: B---0000**Rive de référence**: Non renseigné**Janvier 1880**Nature de l'inondation : **Débordement de cours d'eau**Altitude calculée de l'eau : **230.75 m**Nature du repère : **Non renseigné****GÉNÉRAL****Code** : MEMO\_Rep\_2474**Date de mise à jour** :**Auteur** : Cerema Est

14/11/2016

**MARQUE****Maximum de l'inondation** : Oui**Visibilité** : Non renseigné**État du repère** : Non renseigné**Pérennité** : Non renseigné**Repère calculé** : Non renseigné**PHEC** : Non renseigné**SOURCE DE REPÉRAGE : RECENSEMENT DREAL LORRAINE - 01/06/2016****Type de repérage** : Source bibliographique**Organisme** : DREAL Lorraine**NIVEAU PLUS HAUTES EAUX****Méthode** : Non renseigné**Organisme** : SN Nord-Est - Service police de l'eau**Commentaires sur le nivellement** : Rapport grandes crues COMMERCE**Référence nivelée** : Marque d'inondation**Système altimétrique** : NGF IGN 1969 (système normal)**Altitude de la référence (en m)** : 230.750 m**Altitude calculée de l'eau (en m)** : 230.75