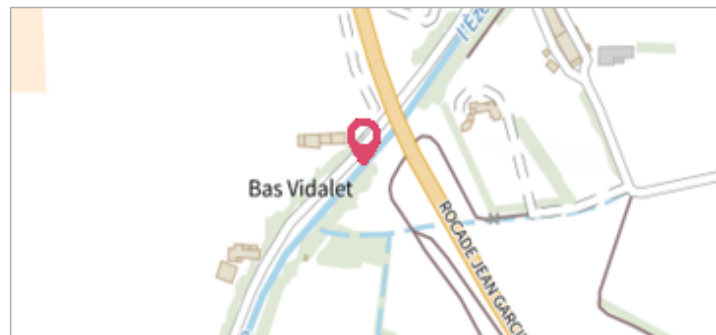

	Commune : VIGNOT	Rivière : La Meuse
Pont de VIGNOT- Route nationale		
Commentaires : Pont de décharge de gauche echelle aval - A LOCALISER SUR PLAN - Cote "0" de l'échelle (Nivellement du canal de l'Est = 227,73)		3 Repère(s) sur le site

GÉNÉRAL	
Unité de gestion : Meuse-Moselle	
Code : MEMO_Sit_1542	Date de mise à jour : 06/07/2016
Auteur : Cerema Est	



GÉOLOCALISATION	
Coordonnées WGS84 : X: 5.60313000 / Y: 48.76840000	
Coordonnées RGF93 (Lambert 93) X: 891290.04 / Y: 6855186.66	
Coordonnées RGF93 (ETRS89) : X: 5.60313 / Y: 48.7684	
Code Hydro: B---0000	Rive de référence: Non renseigné

	Mars 1876	Altitude calculée de l'eau : 230.63 m
Nature de l'inondation : Débordement de cours d'eau		Nature du repère : Non renseigné


GÉNÉRAL	
Code : MEMO_Rep_2469	Date de mise à jour : 17/04/2018
Auteur : Cerema Est	



MARQUE	
Maximum de l'inondation : Oui	
Visibilité : Non renseigné	État du repère : Non renseigné
Pérennité : Non renseigné	Repère calculé : Non renseigné
PHEC : Non renseigné	

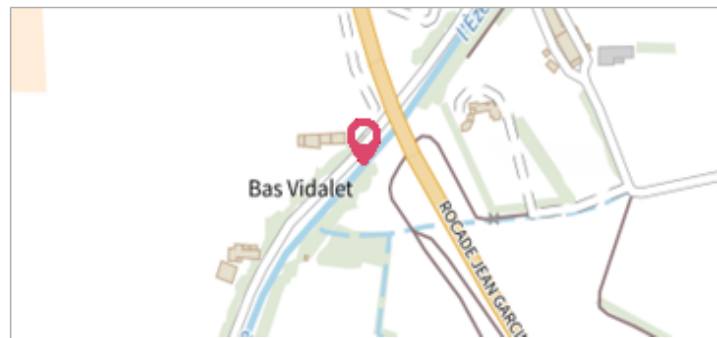
SOURCE DE REPÉRAGE : RECENSEMENT DREAL LORRAINE - 01/06/2016	
Type de repérage : Source bibliographique	
Organisme(s) : DREAL Lorraine	

NIVEAU PLUS HAUTES EAUX	
Méthode : Non renseigné	
Organisme : SN Nord-Est - Service police de l'eau	
Commentaires sur le nivellement : Rapport grandes crues COMMERCY	
Référence nivelée : Marque d'inondation	
Système altimétrique : NGF IGN 1969 (système normal)	
Altitude de la référence (en m) : 230.630 m	
Altitude calculée de l'eau (en m) : 230.63	

	Commune : VIGNOT	Rivière : La Meuse
Pont de VIGNOT- Route nationale		
Commentaires : Pont de décharge de gauche echelle aval - A LOCALISER SUR PLAN - Cote "0" de l'échelle (Nivellement du canal de l'Est = 227,73)		3 Repère(s) sur le site


GÉNÉRAL

Unité de gestion : Meuse-Moselle
Code : MEMO_Sit_1542 **Date de mise à jour** : 06/07/2016
Auteur : Cerema Est




GÉOLOCALISATION

Coordonnées WGS84 : X: 5.60313000 / Y: 48.76840000
Coordonnées RGF93 (Lambert 93) X: 891290.04 / Y: 6855186.66
Coordonnées RGF93 (ETRS89) : X: 5.60313 / Y: 48.7684
Code Hydro: B---0000 **Rive de référence**: Non renseigné

	Mars 1877	Altitude calculée de l'eau : 230.62 m
Nature de l'inondation : Débordement de cours d'eau		Nature du repère : Non renseigné

GÉNÉRAL

Code : MEMO_Rep_2470 **Date de mise à jour** : 14/11/2016
Auteur : Cerema Est



MARQUE


Maximum de l'inondation : Oui
Visibilité : Non renseigné **État du repère** : Non renseigné
Pérennité : Non renseigné **Repère calculé** : Non renseigné
PHEC : Non renseigné

SOURCE DE REPÉRAGE : RECENSEMENT DREAL LORRAINE - 01/06/2016

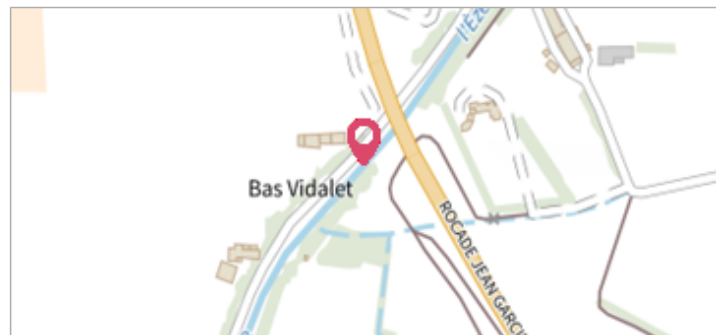
Type de repérage : Source bibliographique
Organisme(s) : DREAL Lorraine

NIVEAU PLUS HAUTES EAUX


Méthode : Non renseigné
Organisme : SN Nord-Est - Service police de l'eau
Commentaires sur le nivellement : Rapport grandes crues COMMERCY
Référence nivelée : Marque d'inondation
Système altimétrique : NGF IGN 1969 (système normal)
Altitude de la référence (en m) : 230.620 m
Altitude calculée de l'eau (en m) : 230.62

	Commune : VIGNOT	Rivière : La Meuse
Pont de VIGNOT- Route nationale		
Commentaires : Pont de décharge de gauche echelle aval - A LOCALISER SUR PLAN - Cote "0" de l'échelle (Nivellement du canal de l'Est = 227,73)		3 Repère(s) sur le site


GÉNÉRAL	
Unité de gestion : Meuse-Moselle	
Code : MEMO_Sit_1542	Date de mise à jour : 06/07/2016
Auteur : Cerema Est	



GÉOLOCALISATION	
Coordonnées WGS84 : X: 5.60313000 / Y: 48.76840000	
Coordonnées RGF93 (Lambert 93) X: 891290.04 / Y: 6855186.66	
Coordonnées RGF93 (ETRS89) : X: 5.60313 / Y: 48.7684	
Code Hydro: B---0000	Rive de référence: Non renseigné

	Janvier 1880	Altitude calculée de l'eau : 230.78 m
Nature de l'inondation : Débordement de cours d'eau		Nature du repère : Non renseigné

GÉNÉRAL	
Code : MEMO_Rep_2471	Date de mise à jour : 14/11/2016
Auteur : Cerema Est	



MARQUE	
Maximum de l'inondation : Oui	
Visibilité : Non renseigné	État du repère : Non renseigné
Pérennité : Non renseigné	Repère calculé : Non renseigné
PHEC : Non renseigné	

SOURCE DE REPÉRAGE : RECENSEMENT DREAL LORRAINE - 01/06/2016	
Type de repérage : Source bibliographique	
Organisme(s) : DREAL Lorraine	

NIVEAU PLUS HAUTES EAUX	
Méthode : Non renseigné	
Organisme : SN Nord-Est - Service police de l'eau	
Commentaires sur le nivellement : Rapport grandes crues COMMERCY	
Référence nivelée : Marque d'inondation	
Système altimétrique : NGF IGN 1969 (système normal)	
Altitude de la référence (en m) : 230.780 m	
Altitude calculée de l'eau (en m) : 230.78	