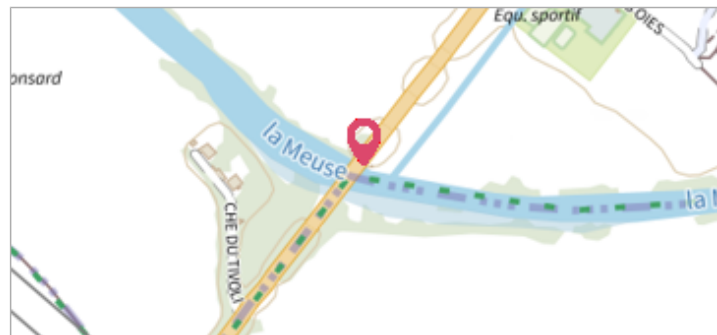
	Commune : VIGNOT	Rivière : La Meuse
Pont de VIGNOT- Route nationale		
Commentaires : Pont principal -Pile du milieu echelle aval - A LOCALISER SUR PLAN - Cote "0" de l'échelle (Nivellement du canal de l'Est = 227,73)		3 Repère(s) sur le site


GÉNÉRAL

Unité de gestion : Meuse-Moselle
 Code : MEMO_Sit_1540 Date de mise à jour : 06/07/2016
 Auteur : Cerema Est



GÉOLOCALISATION

Coordonnées WGS84 : X: 5.60313000 / Y: 48.76840000
 Coordonnées RGF93 (Lambert 93) X: 891290.04 / Y: 6855186.66
 Coordonnées RGF93 (ETRS89) : X: 5.60313 / Y: 48.7684
 Code Hydro: B---0000 Rive de référence: Non renseigné

	Mars 1876 Nature de l'inondation : Débordement de cours d'eau	Altitude calculée de l'eau : 230.68 m Nature du repère : Non renseigné
---	--	---

GÉNÉRAL

Code : MEMO_Rep_2463 Date de mise à jour : 24/04/2018
 Auteur : Cerema Est



MARQUE


Maximum de l'inondation : Oui
 Visibilité : Non renseigné État du repère : Non renseigné
 Pérennité : Non renseigné Repère calculé : Non renseigné
 PHEC : Non renseigné

SOURCE DE REPÉRAGE : RECENSEMENT DREAL LORRAINE - 01/06/2016

Type de repérage : Source bibliographique
 Organisme(s) : DREAL Lorraine

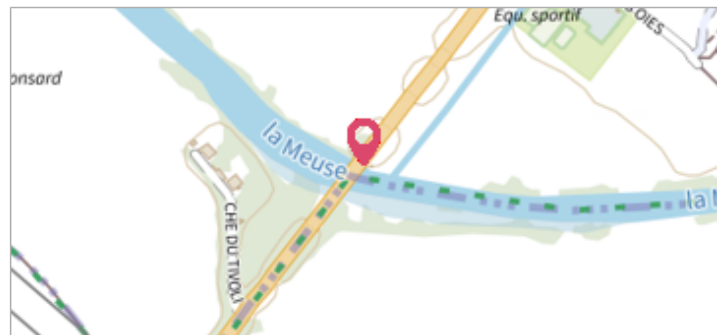
NIVEAU PLUS HAUTES EAUX

Méthode : Non renseigné
 Organisme : SN Nord-Est - Service police de l'eau
 Commentaires sur le nivellement : Rapport grandes crues COMMERCY
 Référence nivelée : Marque d'inondation
 Système altimétrique : NGF IGN 1969 (système normal)
 Altitude de la référence (en m) : 230.680 m
 Altitude calculée de l'eau (en m) : 230.68

	Commune : VIGNOT	Rivière : La Meuse
Pont de VIGNOT- Route nationale		
Commentaires : Pont principal -Pile du milieu echelle aval - A LOCALISER SUR PLAN - Cote "0" de l'échelle (Nivellement du canal de l'Est = 227,73)		3 Repère(s) sur le site


GÉNÉRAL

Unité de gestion : Meuse-Moselle
 Code : MEMO_Sit_1540 Date de mise à jour : 06/07/2016
 Auteur : Cerema Est



GÉOLOCALISATION

Coordonnées WGS84 : X: 5.60313000 / Y: 48.76840000
 Coordonnées RGF93 (Lambert 93) X: 891290.04 / Y: 6855186.66
 Coordonnées RGF93 (ETRS89) : X: 5.60313 / Y: 48.7684
 Code Hydro: B---0000 Rive de référence: Non renseigné

	Mars 1877 Nature de l'inondation : Débordement de cours d'eau	Altitude calculée de l'eau : 230.66 m Nature du repère : Non renseigné
---	--	---

GÉNÉRAL

Code : MEMO_Rep_2464 Date de mise à jour : 14/11/2016
 Auteur : Cerema Est



MARQUE


Maximum de l'inondation : Oui
 Visibilité : Non renseigné État du repère : Non renseigné
 Pérennité : Non renseigné Repère calculé : Non renseigné
 PHEC : Non renseigné

SOURCE DE REPÉRAGE : RECENSEMENT DREAL LORRAINE - 01/06/2016

Type de repérage : Source bibliographique
 Organisme(s) : DREAL Lorraine

NIVEAU PLUS HAUTES EAUX

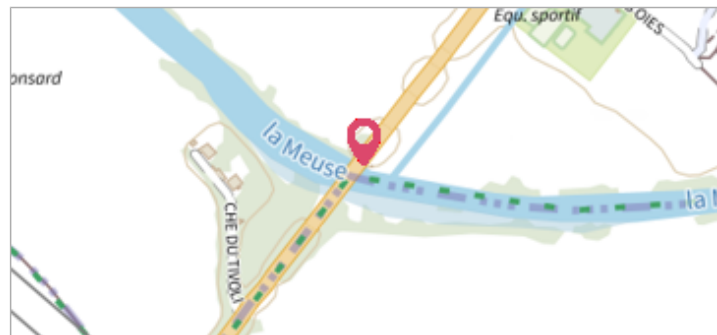
Méthode : Non renseigné
 Organisme : SN Nord-Est - Service police de l'eau
 Commentaires sur le nivellement : Rapport grandes crues COMMERCY
 Référence nivelée : Marque d'inondation
 Système altimétrique : NGF IGN 1969 (système normal)
 Altitude de la référence (en m) : 230.660 m
 Altitude calculée de l'eau (en m) : 230.66

	Commune : VIGNOT	Rivière : La Meuse
Pont de VIGNOT- Route nationale		

Commentaires : Pont principal -Pile du milieu echelle aval - A LOCALISER SUR PLAN - Cote "0" de l'échelle (Nivellement du canal de l'Est = 227,73)	3 Repère(s) sur le site
---	--------------------------------


GÉNÉRAL

Unité de gestion : Meuse-Moselle
Code : MEMO_Sit_1540 **Date de mise à jour :** 06/07/2016
Auteur : Cerema Est



GÉOLOCALISATION

Coordonnées WGS84 : X: 5.60313000 / Y: 48.76840000
Coordonnées RGF93 (Lambert 93) : X: 891290.04 / Y: 6855186.66
Coordonnées RGF93 (ETRS89) : X: 5.60313 / Y: 48.7684
Code Hydro: B---0000 **Rive de référence:** Non renseigné

	Janvier 1880 Nature de l'inondation : Débordement de cours d'eau	Altitude calculée de l'eau : 230.83 m Nature du repère : Non renseigné
---	---	---

GÉNÉRAL

Code : MEMO_Rep_2465 **Date de mise à jour :** 24/04/2018
Auteur : Cerema Est



MARQUE

Maximum de l'inondation : Oui
Visibilité : Non renseigné **État du repère :** Non renseigné
Pérennité : Non renseigné **Repère calculé :** Non renseigné
PHEC : Non renseigné

SOURCE DE REPÉRAGE : RECENSEMENT DREAL LORRAINE - 01/06/2016

Type de repérage : Source bibliographique
Organisme(s) : DREAL Lorraine

NIVEAU PLUS HAUTES EAUX

Méthode : Non renseigné
Organisme : SN Nord-Est - Service police de l'eau
Commentaires sur le nivellement : Rapport grandes crues COMMERCY
Référence nivelée : Marque d'inondation
Système altimétrique : NGF IGN 1969 (système normal)
Altitude de la référence (en m) : 230.830 m
Altitude calculée de l'eau (en m) : 230.83