Commune : **METZ** | Rivière : **La Moselle**

Pont des morts

Commentaires : Pile du pont face aval - Les crues de mai 83 et décembre 82 ne sont pas matérialisées par des plaques. Leurs cote ont été relevées sur profil en long de la Subdi de Metz

9 Repère(s) sur le site

GÉNÉRAL

Unité de gestion : Meuse-Moselle
Code : MEMO_Sit_1528 **Date de mise à jour :** 06/07/2016
Auteur : Cerema Est

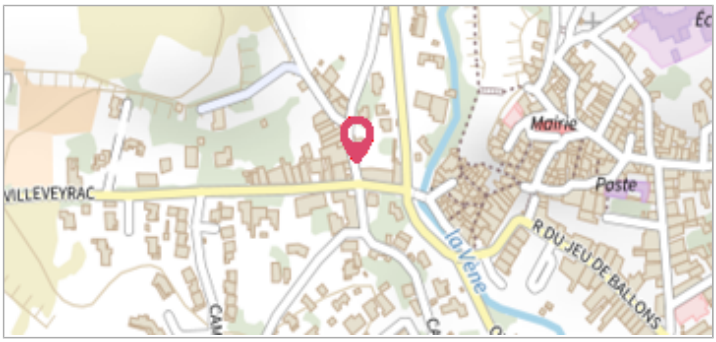

Photo Repères de crue (Site) - Auteur : Archive Navigation Nord Est

GÉOLOCALISATION

Coordonnées WGS84 : X: 6.16745000 / Y: 49.12210000
Coordonnées RGF93 (Lambert 93) X: 931161.27 / Y: 6896003.15
Coordonnées RGF93 (ETRS89) : X: 6.16745 / Y: 49.1221
Code Hydro: A---0060 **Rive de référence:** Droite

11 Avril 1983

Altitude calculée de l'eau : **166.69 m**

Nature de l'inondation : **Débordement de cours d'eau**

Nature du repère : **Plaque**

Commentaires : Plaque

GÉNÉRAL

Code : MEMO_Rep_2406 **Date de mise à jour :** 22/01/2021
Auteur : Cerema Est

MARQUE

Maximum de l'inondation : Oui
Visibilité : Oui **État du repère :** Bon
Pérennité : Longue **Repère calculé :** Non renseigné
PHEC : Non renseigné

SOURCE DE REPÉRAGE : RECENSEMENT DREAL LORRAINE - 01/06/2016

Type de repérage : Source bibliographique
Organisme : DREAL Lorraine

NIVEAU PLUS HAUTES EAUX

Méthode : Non renseigné
Organisme : SN Nord-Est - Service police de l'eau
Commentaires sur le nivellement : NNE - mai 2000 - GPS (GUENEGO 1988 = 166,60) Hauteur d'eau/sol =2.25 m
Référence nivelée : Marque d'inondation
Système altimétrique : NGF IGN 1969 (système normal)
Altitude de la référence (en m) : 166.690 m
Altitude calculée de l'eau (en m) : 166.69

Commune : **METZ** | Rivière : **La Moselle**

Pont des morts

Commentaires : Pile du pont face aval - Les crues de mai 83 et décembre 82 ne sont pas matérialisées par des plaques. Leurs cote ont été relevées sur profil en long de la Subdi de Metz

9 Repère(s) sur le site

GÉNÉRAL

Unité de gestion : Meuse-Moselle
Code : MEMO_Sit_1528 **Date de mise à jour :** 06/07/2016
Auteur : Cerema Est

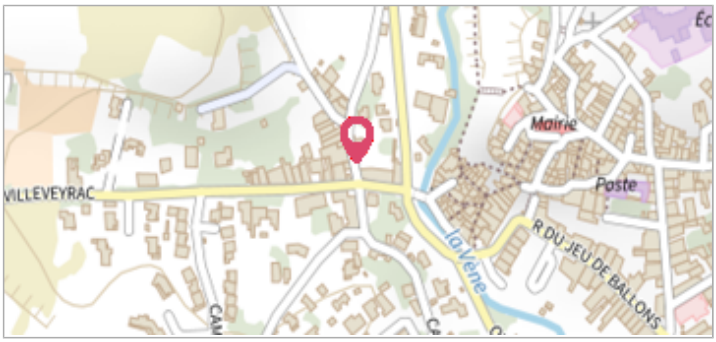

Photo Repères de crue (Site) - Auteur : Archive Navigation Nord Est

GÉOLOCALISATION

Coordonnées WGS84 : X: 6.16745000 / Y: 49.12210000
Coordonnées RGF93 (Lambert 93) X: 931161.27 / Y: 6896003.15
Coordonnées RGF93 (ETRS89) : X: 6.16745 / Y: 49.1221
Code Hydro: A---0060 **Rive de référence:** Droite

14 Janvier 1955

Altitude calculée de l'eau : **165.93 m**

Nature de l'inondation : **Débordement de cours d'eau**

Nature du repère : **Marque peinture ou encre**

GÉNÉRAL

Code : MEMO_Rep_2407 **Date de mise à jour :** 22/01/2021
Auteur : Cerema Est

MARQUE

Maximum de l'inondation : Oui
Visibilité : Oui **État du repère :** Moyen
Pérennité : Non renseigné **Repère calculé :** Non renseigné
PHEC : Non renseigné

SOURCE DE REPÉRAGE : RECENSEMENT DREAL LORRAINE - 01/06/2016

Type de repérage : Source bibliographique
Organisme : DREAL Lorraine

NIVEAU PLUS HAUTES EAUX

Méthode : Non renseigné
Organisme : SN Nord-Est - Service police de l'eau
Commentaires sur le nivellement : NNE - mai 2000 - GPS
Référence nivelée : Marque d'inondation
Système altimétrique : NGF IGN 1969 (système normal)
Altitude de la référence (en m) : 165.930 m
Altitude calculée de l'eau (en m) : 165.93

Commune : **METZ** | Rivière : **La Moselle**

Pont des morts

Commentaires : Pile du pont face aval - Les crues de mai 83 et décembre 82 ne sont pas matérialisées par des plaques. Leurs cote ont été relevées sur profil en long de la Subdi de Metz

9 Repère(s) sur le site

GÉNÉRAL

Unité de gestion : Meuse-Moselle
Code : MEMO_Sit_1528 **Date de mise à jour :** 06/07/2016
Auteur : Cerema Est

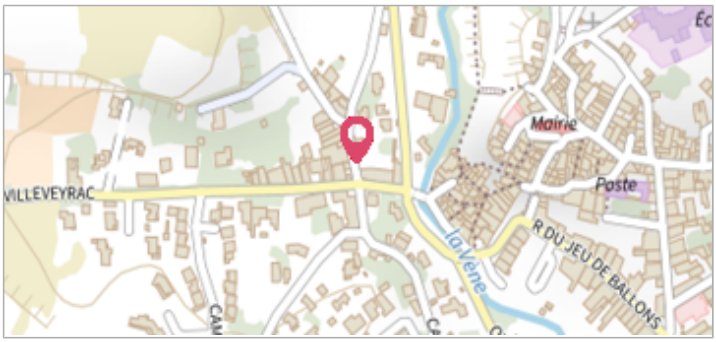

Photo Repères de crue (Site) - Auteur : Archive Navigation Nord Est

GÉOLOCALISATION

Coordonnées WGS84 : X: 6.16745000 / Y: 49.12210000
Coordonnées RGF93 (Lambert 93) X: 931161.27 / Y: 6896003.15
Coordonnées RGF93 (ETRS89) : X: 6.16745 / Y: 49.1221
Code Hydro: A---0060 **Rive de référence:** Droite

30 Décembre 1947

Altitude calculée de l'eau : **167.89 m**

Nature de l'inondation : **Débordement de cours d'eau**

Nature du repère : **Marque peinture ou encre**

GÉNÉRAL

Code : MEMO_Rep_2408 **Date de mise à jour :** 22/01/2021
Auteur : Cerema Est

MARQUE

Maximum de l'inondation : Oui
Visibilité : Oui **État du repère :** Moyen
Pérennité : Non renseigné **Repère calculé :** Non renseigné
PHEC : Non renseigné

SOURCE DE REPÉRAGE : RECENSEMENT DREAL LORRAINE - 01/06/2016

Type de repérage : Source bibliographique
Organisme : DREAL Lorraine

NIVEAU PLUS HAUTES EAUX

Méthode : Non renseigné
Organisme : SN Nord-Est - Service police de l'eau
Commentaires sur le nivellement : NNE - mai 2000 - GPS
Référence nivelée : Marque d'inondation
Système altimétrique : NGF IGN 1969 (système normal)
Altitude de la référence (en m) : 167.890 m
Altitude calculée de l'eau (en m) : 167.89

Commune : **METZ** | Rivière : **La Moselle**

Pont des morts

Commentaires : Pile du pont face aval - Les crues de mai 83 et décembre 82 ne sont pas matérialisées par des plaques. Leurs cote ont été relevées sur profil en long de la Subdi de Metz

9 Repère(s) sur le site

GÉNÉRAL

Unité de gestion : Meuse-Moselle
Code : MEMO_Sit_1528 **Date de mise à jour :** 06/07/2016
Auteur : Cerema Est

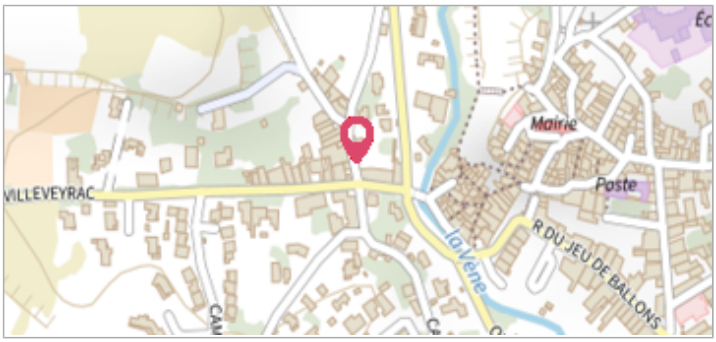

Photo Repères de crue (Site) - Auteur : Archive Navigation Nord Est

GÉOLOCALISATION

Coordonnées WGS84 : X: 6.16745000 / Y: 49.12210000
Coordonnées RGF93 (Lambert 93) X: 931161.27 / Y: 6896003.15
Coordonnées RGF93 (ETRS89) : X: 6.16745 / Y: 49.1221
Code Hydro: A---0060 **Rive de référence:** Droite

26 Décembre 1919

Altitude calculée de l'eau : **166.46 m**

Nature de l'inondation : **Débordement de cours d'eau**

Nature du repère : **Plaque**

Commentaires : Plaque ?

GÉNÉRAL

Code : MEMO_Rep_2409 **Date de mise à jour :** 22/01/2021
Auteur : Cerema Est

MARQUE

Maximum de l'inondation : Oui
Visibilité : Oui **État du repère :** Bon
Pérennité : Longue **Repère calculé :** Non renseigné
PHEC : Non renseigné

SOURCE DE REPÉRAGE : RECENSEMENT DREAL LORRAINE - 01/06/2016

Type de repérage : Source bibliographique
Organisme : DREAL Lorraine

NIVEAU PLUS HAUTES EAUX

Méthode : Non renseigné
Organisme : SN Nord-Est - Service police de l'eau
Commentaires sur le nivellement : NNE - mai 2000 - GPS - D'après la photo: environ 10cm d'écart avec 1844. Dans le profil en long IGN coté 166,535 (IGN69) - A VERIFIER
Référence nivelée : Marque d'inondation
Système altimétrique : NGF IGN 1969 (système normal)
Altitude de la référence (en m) : 166.460 m
Altitude calculée de l'eau (en m) : 166.46

Commune : **METZ** | Rivière : **La Moselle**

Pont des morts

Commentaires : Pile du pont face aval - Les crues de mai 83 et décembre 82 ne sont pas matérialisées par des plaques. Leurs cote ont été relevées sur profil en long de la Subdi de Metz

9 Repère(s) sur le site

GÉNÉRAL

Unité de gestion : Meuse-Moselle
Code : MEMO_Sit_1528 **Date de mise à jour :** 06/07/2016
Auteur : Cerema Est

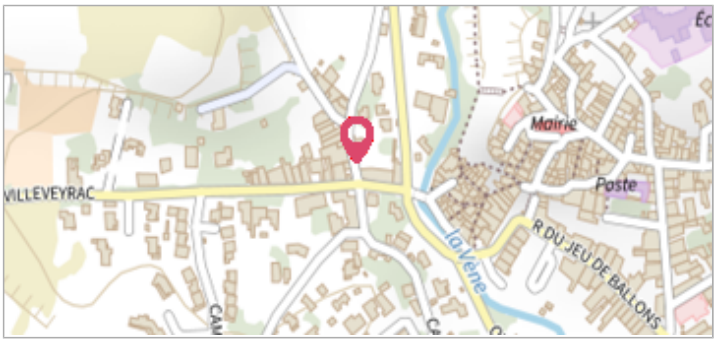

Photo Repères de crue (Site) - Auteur : Archive Navigation Nord Est

GÉOLOCALISATION

Coordonnées WGS84 : X: 6.16745000 / Y: 49.12210000
Coordonnées RGF93 (Lambert 93) X: 931161.27 / Y: 6896003.15
Coordonnées RGF93 (ETRS89) : X: 6.16745 / Y: 49.1221
Code Hydro: A---0060 **Rive de référence:** Droite

10 Novembre 1910

Altitude calculée de l'eau : **166.16 m**

Nature de l'inondation : **Débordement de cours d'eau**

Nature du repère : **Plaque**

Commentaires : Plaque ?

GÉNÉRAL

Code : MEMO_Rep_2410 **Date de mise à jour :** 22/01/2021
Auteur : Cerema Est

MARQUE

Maximum de l'inondation : Oui
Visibilité : Oui **État du repère :** Bon
Pérennité : Longue **Repère calculé :** Non renseigné
PHEC : Non renseigné

SOURCE DE REPÉRAGE : RECENSEMENT DREAL LORRAINE - 01/06/2016

Type de repérage : Source bibliographique
Organisme : DREAL Lorraine

NIVEAU PLUS HAUTES EAUX

Méthode : Non renseigné
Organisme : SN Nord-Est - Service police de l'eau
Commentaires sur le nivellement : NNE - mai 2000 - GPS
Référence nivelée : Marque d'inondation
Système altimétrique : NGF IGN 1969 (système normal)
Altitude de la référence (en m) : 166.160 m
Altitude calculée de l'eau (en m) : 166.16

Commune : **METZ** | Rivière : **La Moselle**

Pont des morts

Commentaires : Pile du pont face aval - Les crues de mai 83 et décembre 82 ne sont pas matérialisées par des plaques. Leurs cote ont été relevées sur profil en long de la Subdi de Metz

9 Repère(s) sur le site

GÉNÉRAL

Unité de gestion : Meuse-Moselle
Code : MEMO_Sit_1528 **Date de mise à jour :** 06/07/2016
Auteur : Cerema Est

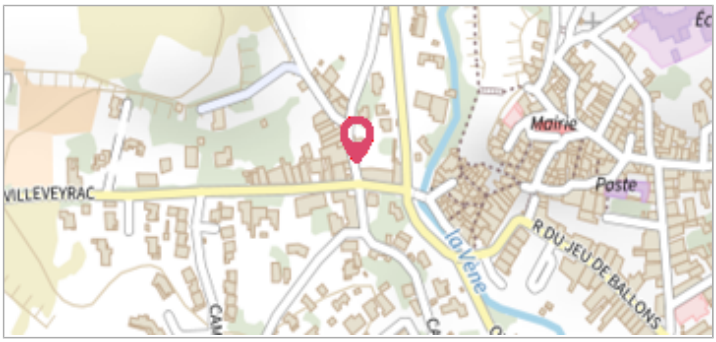

Photo Repères de crue (Site) - Auteur : Archive Navigation Nord Est

GÉOLOCALISATION

Coordonnées WGS84 : X: 6.16745000 / Y: 49.12210000
Coordonnées RGF93 (Lambert 93) X: 931161.27 / Y: 6896003.15
Coordonnées RGF93 (ETRS89) : X: 6.16745 / Y: 49.1221
Code Hydro: A---0060 **Rive de référence:** Droite

Février 1844

Altitude calculée de l'eau : **166.45 m**

Nature de l'inondation : **Débordement de cours d'eau**

Nature du repère : **Marque peinture ou encre**

GÉNÉRAL

Code : MEMO_Rep_2411 **Date de mise à jour :** 22/01/2021
Auteur : Cerema Est

MARQUE

Maximum de l'inondation : Oui
Visibilité : Oui **État du repère :** Moyen
Pérennité : Non renseigné **Repère calculé :** Non renseigné
PHEC : Non renseigné

SOURCE DE REPÉRAGE : RECENSEMENT DREAL LORRAINE - 01/06/2016

Type de repérage : Source bibliographique
Organisme : DREAL Lorraine

NIVEAU PLUS HAUTES EAUX

Méthode : Non renseigné
Organisme : SN Nord-Est - Service police de l'eau
Commentaires sur le nivellement : NNE - mai 2000 - GPS
Référence nivelée : Marque d'inondation
Système altimétrique : NGF IGN 1969 (système normal)
Altitude de la référence (en m) : 166.450 m
Altitude calculée de l'eau (en m) : 166.45

Commune : **METZ** | Rivière : **La Moselle**

Pont des morts

Commentaires : Pile du pont face aval - Les crues de mai 83 et décembre 82 ne sont pas matérialisées par des plaques. Leurs cote ont été relevées sur profil en long de la Subdi de Metz

9 Repère(s) sur le site

GÉNÉRAL

Unité de gestion : Meuse-Moselle
Code : MEMO_Sit_1528 **Date de mise à jour :** 06/07/2016
Auteur : Cerema Est

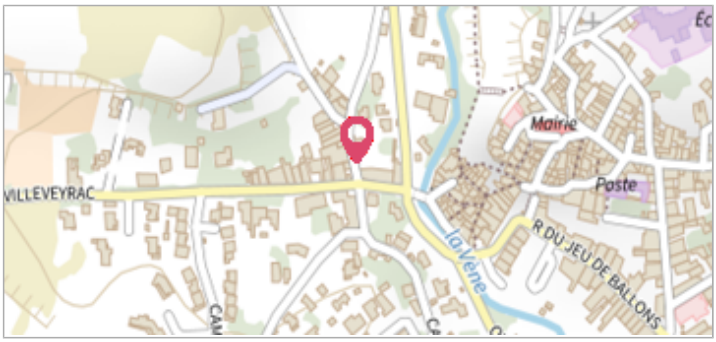

Photo Repères de crue (Site) - Auteur : Archive Navigation Nord Est

GÉOLOCALISATION

Coordonnées WGS84 : X: 6.16745000 / Y: 49.12210000
Coordonnées RGF93 (Lambert 93) X: 931161.27 / Y: 6896003.15
Coordonnées RGF93 (ETRS89) : X: 6.16745 / Y: 49.1221
Code Hydro: A---0060 **Rive de référence:** Droite

28 Mai 1983

Altitude calculée de l'eau : **166.06 m**

Nature de l'inondation : **Débordement de cours d'eau**

Nature du repère : **Non renseigné**

GÉNÉRAL

Code : MEMO_Rep_2822 **Date de mise à jour :** 22/01/2021
Auteur : Cerema Est

MARQUE

Maximum de l'inondation : Oui
Visibilité : Non renseigné **État du repère :** Disparu
Pérennité : Non renseigné **Repère calculé :** Non renseigné
PHEC : Non renseigné

SOURCE DE REPÉRAGE : RECENSEMENT DREAL LORRAINE - 01/06/2016

Type de repérage : Source bibliographique
Organisme : DREAL Lorraine

NIVEAU PLUS HAUTES EAUX

Méthode : Non renseigné
Organisme : SN Nord-Est - Service police de l'eau
Commentaires sur le nivellement : Guenego
Référence nivelée : Marque d'inondation
Système altimétrique : NGF IGN 1969 (système normal)
Altitude de la référence (en m) : 166.060 m
Altitude calculée de l'eau (en m) : 166.06

Commune : **METZ** | Rivière : **La Moselle**

Pont des morts

Commentaires : Pile du pont face aval - Les crues de mai 83 et décembre 82 ne sont pas matérialisées par des plaques. Leurs cote ont été relevées sur profil en long de la Subdi de Metz

9 Repère(s) sur le site

GÉNÉRAL

Unité de gestion : Meuse-Moselle
Code : MEMO_Sit_1528 **Date de mise à jour :** 06/07/2016
Auteur : Cerema Est

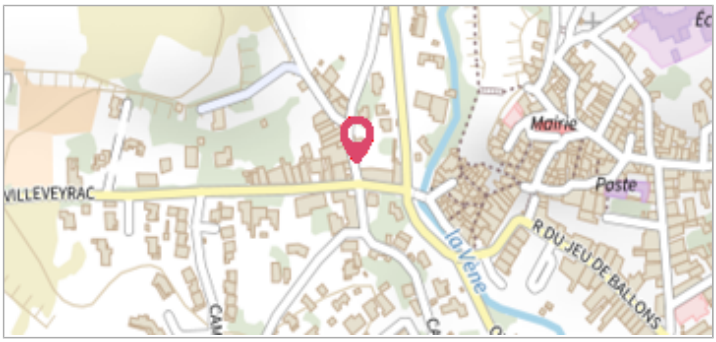

Photo Repères de crue (Site) - Auteur : Archive Navigation Nord Est

GÉOLOCALISATION

Coordonnées WGS84 : X: 6.16745000 / Y: 49.12210000
Coordonnées RGF93 (Lambert 93) X: 931161.27 / Y: 6896003.15
Coordonnées RGF93 (ETRS89) : X: 6.16745 / Y: 49.1221
Code Hydro: A---0060 **Rive de référence:** Droite

19 Décembre 1982

Altitude calculée de l'eau : **165.36 m**

Nature de l'inondation : **Débordement de cours d'eau**

Nature du repère : **Non renseigné**

GÉNÉRAL

Code : MEMO_Rep_2823 **Date de mise à jour :** 22/01/2021
Auteur : Cerema Est

MARQUE

Maximum de l'inondation : Oui
Visibilité : Non renseigné **État du repère :** Disparu
Pérennité : Non renseigné **Repère calculé :** Non renseigné
PHEC : Non renseigné

SOURCE DE REPÉRAGE : RECENSEMENT DREAL LORRAINE - 01/06/2016

Type de repérage : Source bibliographique
Organisme : DREAL Lorraine

NIVEAU PLUS HAUTES EAUX

Méthode : Non renseigné
Organisme : SN Nord-Est - Service police de l'eau
Commentaires sur le nivellement : Guenego
Référence nivelée : Marque d'inondation
Système altimétrique : NGF IGN 1969 (système normal)
Altitude de la référence (en m) : 165.360 m
Altitude calculée de l'eau (en m) : 165.36

Commune : **METZ** | Rivière : **La Moselle**

Pont des morts

Commentaires : Pile du pont face aval - Les crues de mai 83 et décembre 82 ne sont pas matérialisées par des plaques. Leurs cote ont été relevées sur profil en long de la Subdi de Metz

9 Repère(s) sur le site

GÉNÉRAL

Unité de gestion : Meuse-Moselle
Code : MEMO_Sit_1528 **Date de mise à jour :** 06/07/2016
Auteur : Cerema Est

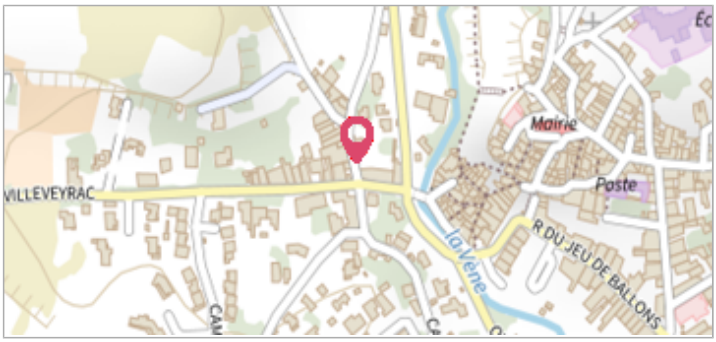

Photo Repères de crue (Site) - Auteur : Archive Navigation Nord Est

GÉOLOCALISATION

Coordonnées WGS84 : X: 6.16745000 / Y: 49.12210000
Coordonnées RGF93 (Lambert 93) X: 931161.27 / Y: 6896003.15
Coordonnées RGF93 (ETRS89) : X: 6.16745 / Y: 49.1221
Code Hydro: A---0060 **Rive de référence:** Droite

28 Novembre 1884

Altitude calculée de l'eau : **166.443 m**

Nature de l'inondation : **Débordement de cours d'eau**

Nature du repère : **Marque gravée**

Commentaires : Pont des morts, mur de tête aval , rive droite. (code ign : A.A.M3 - 1-IV)

GÉNÉRAL

Code : A.A.M3-1-IV **Date de mise à jour :** 22/01/2021
Auteur : IGN

Vue du repère

MARQUE

Maximum de l'inondation : Oui
Visibilité : Non renseigné **État du repère :** Bon
Pérennité : Non renseigné **Repère calculé :** Non renseigné
PHEC : Non renseigné

SOURCE DE REPÉRAGE : RECENSEMENT DE REPÈRES DE CRUES ISSUS DE LA BASE DE DONNÉES GÉODÉSIQUE DE L'IGN - 27/02/2017

Type de repérage : Source bibliographique
Organisme : IGN

NIVELLEMENT INITIAL - 01/01/1974

Méthode : Non renseigné
Organisme : IGN
Commentaires sur le nivellement : A l'axe
Référence nivelée : Marque d'inondation
Système altimétrique : NGF IGN 1969 (système normal)
Altitude de la référence (en m) : 166.443 m
Altitude calculée de l'eau (en m) : 166.443