Commune : **VIREUX-WALLERAND** | Rivière : **La Meuse**

Barrage, Navigation du Nord Est.

Commentaires : - Le repère de la crue de 01-1995 est une trace situé sur la façade amont du magasin.La hauteur d'eau est supérieur de 0,35m par rapport à 12-1993.

6 Repère(s) sur le site

GÉNÉRAL

Unité de gestion : Meuse-Moselle
Code : MEMO_Sit_152 **Date de mise à jour :** 06/07/2016
Auteur : Cerema Est

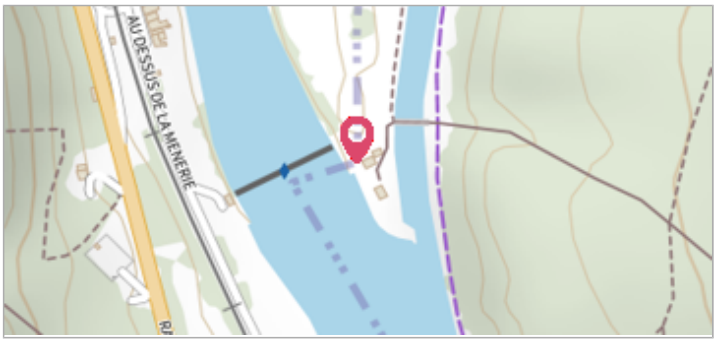

GÉOLOCALISATION

Coordonnées WGS84 : X: 4.72446000 / Y: 50.04610000
Coordonnées RGF93 (Lambert 93) X: 823629.93 / Y: 6995537.63
Coordonnées RGF93 (ETRS89) : X: 4.72446 / Y: 50.0461
Code Hydro: B---0000 **Rive de référence:** Droite

31 Janvier 1995

Altitude calculée de l'eau : **113.43 m**

Nature de l'inondation : **Débordement de cours d'eau**

Nature du repère : **Non renseigné**

GÉNÉRAL

Code : MEMO_Rep_195 **Date de mise à jour :** 24/04/2018
Auteur : Cerema Est

MARQUE

Maximum de l'inondation : Oui
Visibilité : Non renseigné **État du repère :** Non renseigné
Pérennité : Non renseigné **Repère calculé :** Non renseigné
PHEC : Non renseigné

SOURCE DE REPÉRAGE : RECENSEMENT DREAL LORRAINE - 01/06/2016

Type de repérage : Source bibliographique
Organisme : DREAL Lorraine

NIVEAU PLUS HAUTES EAUX

Méthode : Non renseigné
Organisme : SN Nord-Est - Service police de l'eau
Commentaires sur le nivellement : Géomètre expert.
Référence nivelée : Marque d'inondation
Système altimétrique : NGF IGN 1969 (système normal)
Altitude de la référence (en m) : 113.430 m
Altitude calculée de l'eau (en m) : 113.43

Commune : **VIREUX-WALLERAND** | Rivière : **La Meuse**

Barrage, Navigation du Nord Est.

Commentaires : - Le repère de la crue de 01-1995 est une trace situé sur la façade amont du magasin.La hauteur d'eau est supérieur de 0,35m par rapport à 12-1993.

6 Repère(s) sur le site

GÉNÉRAL

Unité de gestion : Meuse-Moselle
Code : MEMO_Sit_152 **Date de mise à jour :** 06/07/2016
Auteur : Cerema Est

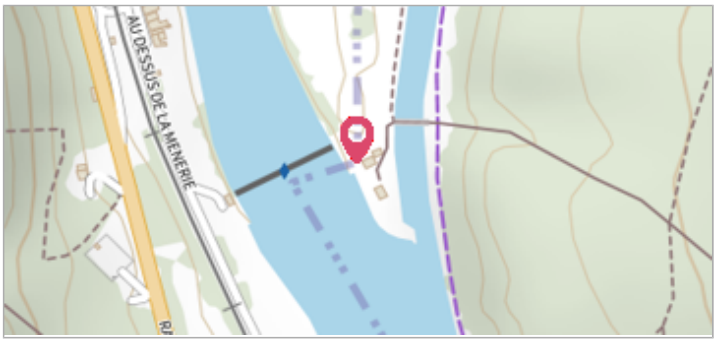

GÉOLOCALISATION

Coordonnées WGS84 : X: 4.72446000 / Y: 50.04610000
Coordonnées RGF93 (Lambert 93) X: 823629.93 / Y: 6995537.63
Coordonnées RGF93 (ETRS89) : X: 4.72446 / Y: 50.0461
Code Hydro: B---0000 **Rive de référence:** Droite

Janvier 1991

Altitude calculée de l'eau : **112.41 m**

Nature de l'inondation : **Débordement de cours d'eau**

Nature du repère : **Non renseigné**

GÉNÉRAL

Code : MEMO_Rep_824 **Date de mise à jour :** 24/04/2018
Auteur : Cerema Est

MARQUE

Maximum de l'inondation : Oui
Visibilité : Non renseigné **État du repère :** Non renseigné
Pérennité : Non renseigné **Repère calculé :** Non renseigné
PHEC : Non renseigné

SOURCE DE REPÉRAGE : RECENSEMENT DREAL LORRAINE - 01/06/2016

Type de repérage : Source bibliographique
Organisme : DREAL Lorraine

NIVEAU PLUS HAUTES EAUX

Méthode : Non renseigné
Organisme : SN Nord-Est - Service police de l'eau
Référence nivelée : Marque d'inondation
Système altimétrique : NGF IGN 1969 (système normal)
Altitude de la référence (en m) : 112.410 m
Altitude calculée de l'eau (en m) : 112.41

Commune : **VIREUX-WALLERAND** | Rivière : **La Meuse**

Barrage, Navigation du Nord Est.

Commentaires : - Le repère de la crue de 01-1995 est une trace situé sur la façade amont du magasin.La hauteur d'eau est supérieur de 0,35m par rapport à 12-1993.

6 Repère(s) sur le site

GÉNÉRAL

Unité de gestion : Meuse-Moselle
Code : MEMO_Sit_152 **Date de mise à jour :** 06/07/2016
Auteur : Cerema Est

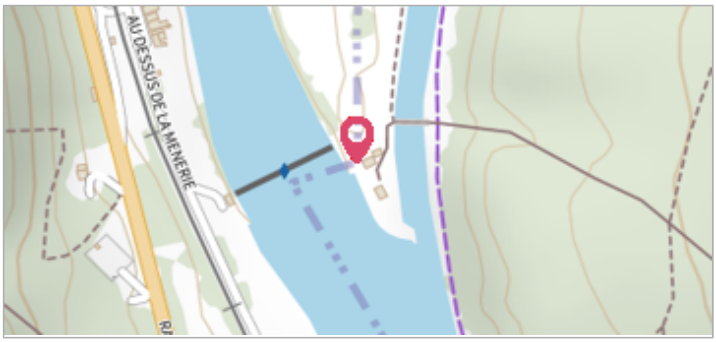

GÉOLOCALISATION

Coordonnées WGS84 : X: 4.72446000 / Y: 50.04610000
Coordonnées RGF93 (Lambert 93) X: 823629.93 / Y: 6995537.63
Coordonnées RGF93 (ETRS89) : X: 4.72446 / Y: 50.0461
Code Hydro: B---0000 **Rive de référence:** Droite

Janvier 1993

Altitude calculée de l'eau : **112.22 m**

Nature de l'inondation : **Débordement de cours d'eau**

Nature du repère : **Non renseigné**

GÉNÉRAL

Code : MEMO_Rep_825 **Date de mise à jour :** 19/02/2018
Auteur : Cerema Est

MARQUE

Maximum de l'inondation : Oui
Visibilité : Non renseigné **État du repère :** Non renseigné
Pérennité : Non renseigné **Repère calculé :** Non renseigné
PHEC : Non renseigné

SOURCE DE REPÉRAGE : RECENSEMENT DREAL LORRAINE - 01/06/2016

Type de repérage : Source bibliographique
Organisme : DREAL Lorraine

NIVEAU PLUS HAUTES EAUX

Méthode : Non renseigné
Organisme : SN Nord-Est - Service police de l'eau
Référence nivelée : Marque d'inondation
Système altimétrique : NGF IGN 1969 (système normal)
Altitude de la référence (en m) : 112.220 m
Altitude calculée de l'eau (en m) : 112.22

Commune : **VIREUX-WALLERAND** | Rivière : **La Meuse**

Barrage, Navigation du Nord Est.

Commentaires : - Le repère de la crue de 01-1995 est une trace situé sur la façade amont du magasin.La hauteur d'eau est supérieur de 0,35m par rapport à 12-1993.

6 Repère(s) sur le site

GÉNÉRAL

Unité de gestion : Meuse-Moselle
Code : MEMO_Sit_152 **Date de mise à jour :** 06/07/2016
Auteur : Cerema Est

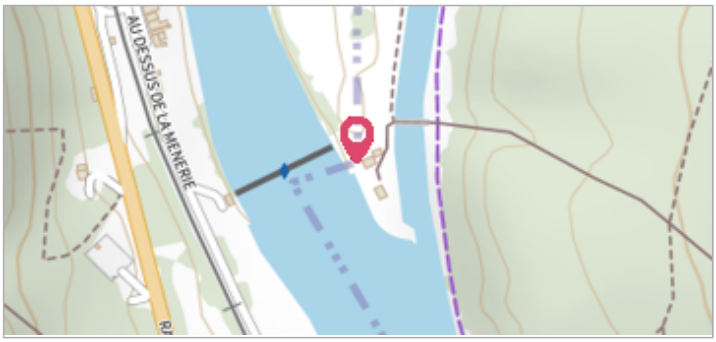

GÉOLOCALISATION

Coordonnées WGS84 : X: 4.72446000 / Y: 50.04610000
Coordonnées RGF93 (Lambert 93) X: 823629.93 / Y: 6995537.63
Coordonnées RGF93 (ETRS89) : X: 4.72446 / Y: 50.0461
Code Hydro: B---0000 **Rive de référence:** Droite

Décembre 1993

Altitude calculée de l'eau : **113.08 m**

Nature de l'inondation : **Débordement de cours d'eau**

Nature du repère : **Non renseigné**

GÉNÉRAL

Code : MEMO_Rep_826 **Date de mise à jour :** 17/04/2018
Auteur : Cerema Est

MARQUE

Maximum de l'inondation : Oui
Visibilité : Non renseigné **État du repère :** Non renseigné
Pérennité : Non renseigné **Repère calculé :** Non renseigné
PHEC : Non renseigné

SOURCE DE REPÉRAGE : RECENSEMENT DREAL LORRAINE - 01/06/2016

Type de repérage : Source bibliographique
Organisme : DREAL Lorraine

NIVEAU PLUS HAUTES EAUX

Méthode : Non renseigné
Organisme : SN Nord-Est - Service police de l'eau
Référence nivelée : Marque d'inondation
Système altimétrique : NGF IGN 1969 (système normal)
Altitude de la référence (en m) : 113.080 m
Altitude calculée de l'eau (en m) : 113.08

Commune : **VIREUX-WALLERAND** | Rivière : **La Meuse**

Barrage, Navigation du Nord Est.

Commentaires : - Le repère de la crue de 01-1995 est une trace situé sur la façade amont du magasin.La hauteur d'eau est supérieur de 0,35m par rapport à 12-1993.

6 Repère(s) sur le site

GÉNÉRAL

Unité de gestion : Meuse-Moselle
Code : MEMO_Sit_152 **Date de mise à jour :** 06/07/2016
Auteur : Cerema Est

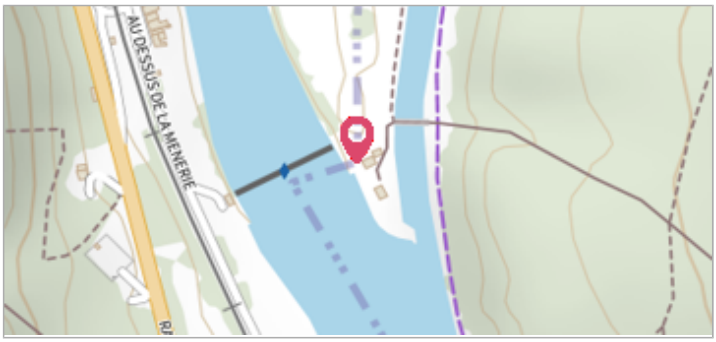

GÉOLOCALISATION

Coordonnées WGS84 : X: 4.72446000 / Y: 50.04610000
Coordonnées RGF93 (Lambert 93) X: 823629.93 / Y: 6995537.63
Coordonnées RGF93 (ETRS89) : X: 4.72446 / Y: 50.0461
Code Hydro: B---0000 **Rive de référence:** Droite

Janvier 1955

Altitude calculée de l'eau : **111.93 m**

Nature de l'inondation : **Débordement de cours d'eau**

Nature du repère : **Non renseigné**

GÉNÉRAL

Code : MEMO_Rep_827 **Date de mise à jour :** 17/04/2018
Auteur : Cerema Est

MARQUE

Maximum de l'inondation : Oui
Visibilité : Non renseigné **État du repère :** Non renseigné
Pérennité : Non renseigné **Repère calculé :** Non renseigné
PHEC : Non renseigné

SOURCE DE REPÉRAGE : RECENSEMENT DREAL LORRAINE - 01/06/2016

Type de repérage : Source bibliographique
Organisme : DREAL Lorraine

NIVEAU PLUS HAUTES EAUX

Méthode : Non renseigné
Organisme : SN Nord-Est - Service police de l'eau
Commentaires sur le nivellement : PSS 1955 111,63 et 111,84
Référence nivelée : Marque d'inondation
Système altimétrique : NGF IGN 1969 (système normal)
Altitude de la référence (en m) : 111.930 m
Altitude calculée de l'eau (en m) : 111.93

Commune : **VIREUX-WALLERAND** | Rivière : **La Meuse**

Barrage, Navigation du Nord Est.

Commentaires : - Le repère de la crue de 01-1995 est une trace situé sur la façade amont du magasin.La hauteur d'eau est supérieur de 0,35m par rapport à 12-1993.

6 Repère(s) sur le site

GÉNÉRAL

Unité de gestion : Meuse-Moselle
Code : MEMO_Sit_152 **Date de mise à jour :** 06/07/2016
Auteur : Cerema Est

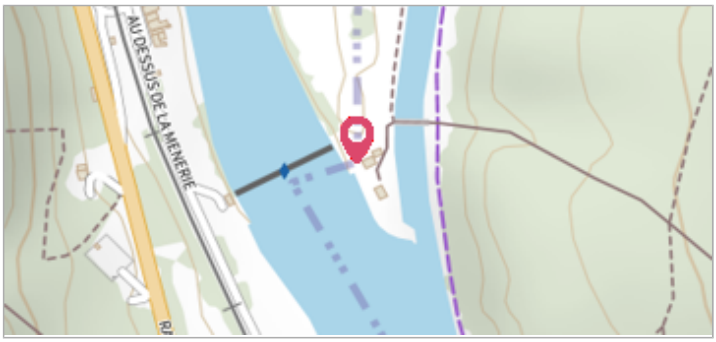

GÉOLOCALISATION

Coordonnées WGS84 : X: 4.72446000 / Y: 50.04610000
Coordonnées RGF93 (Lambert 93) X: 823629.93 / Y: 6995537.63
Coordonnées RGF93 (ETRS89) : X: 4.72446 / Y: 50.0461
Code Hydro: B---0000 **Rive de référence:** Droite

Février 1984

Altitude calculée de l'eau : **112.17 m**

Nature de l'inondation : **Débordement de cours d'eau**

Nature du repère : **Non renseigné**

GÉNÉRAL

Code : MEMO_Rep_828 **Date de mise à jour :** 19/02/2018
Auteur : Cerema Est

MARQUE

Maximum de l'inondation : Oui
Visibilité : Non renseigné **État du repère :** Non renseigné
Pérennité : Non renseigné **Repère calculé :** Non renseigné
PHEC : Non renseigné

SOURCE DE REPÉRAGE : RECENSEMENT DREAL LORRAINE - 01/06/2016

Type de repérage : Source bibliographique
Organisme : DREAL Lorraine

NIVEAU PLUS HAUTES EAUX

Méthode : Non renseigné
Organisme : SN Nord-Est - Service police de l'eau
Référence nivelée : Marque d'inondation
Système altimétrique : NGF IGN 1969 (système normal)
Altitude de la référence (en m) : 112.170 m
Altitude calculée de l'eau (en m) : 112.17