	Commune : <b>CHOOZ</b>	Rivière : <b>La Meuse</b>
<b>Ecluse 58 dite des trois fontaines</b>		
Commentaires : Tête aval	<b>4</b> Repère(s) sur le site	

#### GÉNÉRAL

Unité de gestion : Meuse-Moselle

Code : MEMO\_Sit\_1512

Date de mise à jour : 06/07/2016

Auteur : Cerema Est



#### GÉOLOCALISATION


Coordonnées WGS84 : X: 4.79492000 / Y: 50.12150000

Coordonnées RGF93 (Lambert 93) X: 828489.67 / Y: 7004043.44

Coordonnées RGF93 (ETRS89) : X: 4.79492 / Y: 50.1215

Code Hydro: B---0000

Rive de référence: Gauche

	<b>Décembre 1993</b>	Altitude calculée de l'eau : <b>102.78 m</b>
Nature de l'inondation : <b>Débordement de cours d'eau</b>		Nature du repère : <b>Non renseigné</b>

#### GÉNÉRAL

Code : MEMO\_Rep\_2380

Date de mise à jour :

Auteur : Cerema Est

17/04/2018

#### MARQUE

Maximum de l'inondation : Oui

Visibilité : Non renseigné

État du repère : Non renseigné

Pérennité : Non renseigné

Repère calculé : Non renseigné

PHEC : Non renseigné

**SOURCE DE REPÉRAGE : RECENSEMENT DREAL LORRAINE - 01/06/2016**

Type de repérage : Source bibliographique

Organisme : DREAL Lorraine

#### NIVEAU PLUS HAUTES EAUX

Méthode : Non renseigné


Organisme : SN Nord-Est - Service police de l'eau

Référence nivelée : Marque d'inondation

Système altimétrique : NGF IGN 1969 (système normal)

Altitude de la référence (en m) : 102.780 m

Altitude calculée de l'eau (en m) : 102.78

	Commune : <b>CHOOZ</b>	Rivière : <b>La Meuse</b>
<b>Ecluse 58 dite des trois fontaines</b>		
<b>Commentaires :</b> Tête aval	<b>4</b> Repère(s) sur le site	

#### GÉNÉRAL

**Unité de gestion :** Meuse-Moselle

**Code :** MEMO\_Sit\_1512

**Date de mise à jour :** 06/07/2016

**Auteur :** Cerema Est



#### GÉOLOCALISATION


**Coordonnées WGS84 :** X: 4.79492000 / Y: 50.12150000

**Coordonnées RGF93 (Lambert 93) :** X: 828489.67 / Y: 7004043.44

**Coordonnées RGF93 (ETRS89) :** X: 4.79492 / Y: 50.1215

**Code Hydro:** B---0000

**Rive de référence:** Gauche

	<b>Janvier 1880</b>	Altitude calculée de l'eau : <b>103.39 m</b>
Nature de l'inondation : <b>Débordement de cours d'eau</b>		Nature du repère : <b>Non renseigné</b>

#### GÉNÉRAL

**Code :** MEMO\_Rep\_2381

**Date de mise à jour :**

**Auteur :** Cerema Est

19/02/2018

#### MARQUE

**Maximum de l'inondation :** Oui

**Visibilité :** Non renseigné

**État du repère :** Non renseigné

**Pérennité :** Non renseigné

**Repère calculé :** Non renseigné

**PHEC :** Non renseigné

**SOURCE DE REPÉRAGE : RECENSEMENT DREAL LORRAINE - 01/06/2016**

**Type de repérage :** Source bibliographique

**Organisme :** DREAL Lorraine

#### NIVEAU PLUS HAUTES EAUX

**Méthode :** Non renseigné

**Organisme :** SN Nord-Est - Service police de l'eau

**Référence nivelée :** Marque d'inondation

**Système altimétrique :** NGF IGN 1969 (système normal)

**Altitude de la référence (en m) :** 103.390 m

**Altitude calculée de l'eau (en m) :** 103.39

Commune : **CHOOZ**Rivière : **La Meuse****Ecluse 58 dite des trois fontaines**

Commentaires : Tête aval

**4**

Repère(s) sur le site

**GÉNÉRAL**

Unité de gestion : Meuse-Moselle

Code : MEMO\_Sit\_1512

Date de mise à jour : 06/07/2016

Auteur : Cerema Est

**GÉOLOCALISATION**

Coordonnées WGS84 : X: 4.79492000 / Y: 50.12150000

Coordonnées RGF93 (Lambert 93) X: 828489.67 / Y: 7004043.44

Coordonnées RGF93 (ETRS89) : X: 4.79492 / Y: 50.1215

Code Hydro: B---0000

Rive de référence: Gauche

**Novembre 1910**Nature de l'inondation : **Débordement de cours d'eau**Altitude calculée de l'eau : **102.41 m**Nature du repère : **Non renseigné****GÉNÉRAL**

Code : MEMO\_Rep\_2382

Date de mise à jour :

Auteur : Cerema Est

17/04/2018

**MARQUE**

Maximum de l'inondation : Oui

Visibilité : Non renseigné

État du repère : Non renseigné

Pérennité : Non renseigné

Repère calculé : Non renseigné

PHEC : Non renseigné

**SOURCE DE REPÉRAGE : RECENSEMENT DREAL LORRAINE - 01/06/2016**

Type de repérage : Source bibliographique

Organisme : DREAL Lorraine

**NIVEAU PLUS HAUTES EAUX**

Méthode : Non renseigné

Organisme : SN Nord-Est - Service police de l'eau

Référence nivelée : Marque d'inondation

Système altimétrique : NGF IGN 1969 (système normal)

Altitude de la référence (en m) : 102.410 m

Altitude calculée de l'eau (en m) : 102.41

Commune : **CHOOZ**Rivière : **La Meuse****Ecluse 58 dite des trois fontaines**

Commentaires : Tête aval

**4**

Repère(s) sur le site

**GÉNÉRAL**

Unité de gestion : Meuse-Moselle

Code : MEMO\_Sit\_1512

Date de mise à jour : 06/07/2016

Auteur : Cerema Est

**GÉOLOCALISATION**

Coordonnées WGS84 : X: 4.79492000 / Y: 50.12150000

Coordonnées RGF93 (Lambert 93) X: 828489.67 / Y: 7004043.44

Coordonnées RGF93 (ETRS89) : X: 4.79492 / Y: 50.1215

Code Hydro: B---0000

Rive de référence: Gauche

**Janvier 1910**Nature de l'inondation : **Débordement de cours d'eau**Altitude calculée de l'eau : **102.29 m**Nature du repère : **Non renseigné****GÉNÉRAL**

Code : MEMO\_Rep\_2383

Date de mise à jour :

Auteur : Cerema Est

17/04/2018

**MARQUE**

Maximum de l'inondation : Oui

Visibilité : Non renseigné

État du repère : Non renseigné

Pérennité : Non renseigné

Repère calculé : Non renseigné

PHEC : Non renseigné

**SOURCE DE REPÉRAGE : RECENSEMENT DREAL LORRAINE - 01/06/2016**

Type de repérage : Source bibliographique

Organisme : DREAL Lorraine

**NIVEAU PLUS HAUTES EAUX**

Méthode : Non renseigné

Organisme : SN Nord-Est - Service police de l'eau

Commentaires sur le nivellement : Rapport subdi de Charleville (24/05/1910)

Référence nivelée : Marque d'inondation

Système altimétrique : NGF IGN 1969 (système normal)

Altitude de la référence (en m) : 102.290 m

Altitude calculée de l'eau (en m) : 102.29