	Commune : MOUZON	Rivière : La Meuse
Ecluse		

Commentaires : Repère sur le mur en retour à droite, aval. -

3 Repère(s) sur le site


GÉNÉRAL

Unité de gestion : Meuse-Moselle
Code : MEMO_Sit_1466 **Date de mise à jour :** 06/07/2016
Auteur : Cerema Est



GÉOLOCALISATION

Coordonnées WGS84 : X: 5.06725000 / Y: 49.61190000
Coordonnées RGF93 (Lambert 93) X: 849465.22 / Y: 6947813.62
Coordonnées RGF93 (ETRS89) : X: 5.06725 / Y: 49.6119
Code Hydro: B---0000 **Rive de référence:** Droite

	Mars 1876	Altitude calculée de l'eau : 157.71 m
Nature de l'inondation : Débordement de cours d'eau		Nature du repère : Non renseigné

GÉNÉRAL

Code : MEMO_Rep_2287 **Date de mise à jour :** 17/04/2018
Auteur : Cerema Est



MARQUE


Maximum de l'inondation : Oui
Visibilité : Non renseigné **État du repère :** Non renseigné
Pérennité : Non renseigné **Repère calculé :** Non renseigné
PHEC : Non renseigné

SOURCE DE REPÉRAGE : RECENSEMENT DREAL LORRAINE - 01/06/2016

Type de repérage : Source bibliographique
Organisme(s) : DREAL Lorraine

NIVEAU PLUS HAUTES EAUX

Méthode : Non renseigné
Organisme : SN Nord-Est - Service police de l'eau
Commentaires sur le nivellement : Rapport Subdi de Sedan du 21/05/1910
Référence nivelée : Marque d'inondation
Système altimétrique : NGF IGN 1969 (système normal)
Altitude de la référence (en m) : 157.710 m
Altitude calculée de l'eau (en m) : 157.71

	Commune : MOUZON	Rivière : La Meuse
Ecluse		

Commentaires : Repère sur le mur en retour à droite, aval. -

3

Repère(s) sur le site


GÉNÉRAL

Unité de gestion : Meuse-Moselle
Code : MEMO_Sit_1466 **Date de mise à jour :** 06/07/2016
Auteur : Cerema Est



GÉOLOCALISATION

Coordonnées WGS84 : X: 5.06725000 / Y: 49.61190000
Coordonnées RGF93 (Lambert 93) X: 849465.22 / Y: 6947813.62
Coordonnées RGF93 (ETRS89) : X: 5.06725 / Y: 49.6119
Code Hydro: B---0000 **Rive de référence:** Droite

	Décembre 1882 Nature de l'inondation : Débordement de cours d'eau	Altitude calculée de l'eau : 157.6 m Nature du repère : Non renseigné
---	--	--

GÉNÉRAL

Code : MEMO_Rep_2288 **Date de mise à jour :** 19/02/2018
Auteur : Cerema Est



MARQUE


Maximum de l'inondation : Oui
Visibilité : Non renseigné **État du repère :** Non renseigné
Pérennité : Non renseigné **Repère calculé :** Non renseigné
PHEC : Non renseigné

SOURCE DE REPÉRAGE : RECENSEMENT DREAL LORRAINE - 01/06/2016

Type de repérage : Source bibliographique
Organisme(s) : DREAL Lorraine

NIVEAU PLUS HAUTES EAUX

Méthode : Non renseigné
Organisme : SN Nord-Est - Service police de l'eau
Commentaires sur le nivellement : Rapport Subdi de Sedan du 21/05/1910
Référence nivelée : Marque d'inondation
Système altimétrique : NGF IGN 1969 (système normal)
Altitude de la référence (en m) : 157.600 m
Altitude calculée de l'eau (en m) : 157.6

	Commune : MOUZON	Rivière : La Meuse
Ecluse		

Commentaires : Repère sur le mur en retour à droite, aval. -

3 Repère(s) sur le site


GÉNÉRAL

Unité de gestion : Meuse-Moselle
Code : MEMO_Sit_1466 **Date de mise à jour :** 06/07/2016
Auteur : Cerema Est




GÉOLOCALISATION

Coordonnées WGS84 : X: 5.06725000 / Y: 49.61190000
Coordonnées RGF93 (Lambert 93) X: 849465.22 / Y: 6947813.62
Coordonnées RGF93 (ETRS89) : X: 5.06725 / Y: 49.6119
Code Hydro: B---0000 **Rive de référence:** Droite

	Janvier 1910	Altitude calculée de l'eau : 157.62 m
Nature de l'inondation : Débordement de cours d'eau		Nature du repère : Non renseigné

GÉNÉRAL

Code : MEMO_Rep_2289 **Date de mise à jour :** 17/04/2018
Auteur : Cerema Est



MARQUE

Maximum de l'inondation : Oui
Visibilité : Non renseigné **État du repère :** Non renseigné
Pérennité : Non renseigné **Repère calculé :** Non renseigné
PHEC : Non renseigné

SOURCE DE REPÉRAGE : RECENSEMENT DREAL LORRAINE - 01/06/2016

Type de repérage : Source bibliographique
Organisme(s) : DREAL Lorraine

NIVEAU PLUS HAUTES EAUX

Méthode : Non renseigné
Organisme : SN Nord-Est - Service police de l'eau
Commentaires sur le nivellement : Rapport Subdi de Sedan du 21/05/1910
Référence nivelée : Marque d'inondation
Système altimétrique : NGF IGN 1969 (système normal)
Altitude de la référence (en m) : 157.620 m
Altitude calculée de l'eau (en m) : 157.62