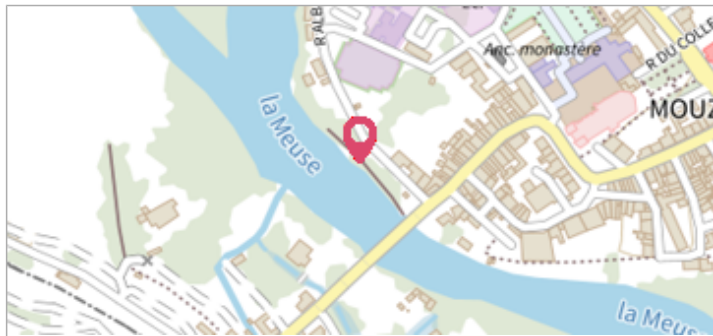



Commune : **MOUZON**Rivière : **La Meuse****Pont à 70 m à l' aval du pont des capucins****Commentaires :** Trait de peinture blanche daté : 13/04/1983 -**2**

Repère(s) sur le site

GÉNÉRAL**Unité de gestion :** Meuse-Moselle**Code :** MEMO_Sit_1463**Date de mise à jour :** 06/07/2016**Auteur :** Cerema Est**GÉOLOCALISATION****Coordonnées WGS84 :** X: 5.07285000 / Y: 49.60500000**Coordonnées RGF93 (Lambert 93) X:** 849890.17 / **Y:** 6947056.67**Coordonnées RGF93 (ETRS89) :** X: 5.07285 / Y: 49.605**Code Hydro:** B---0000**Rive de référence:** Non renseigné**Avril 1983**Nature de l'inondation : **Débordement de cours d'eau**Altitude calculée de l'eau : **157.95 m**Nature du repère : **Non renseigné****GÉNÉRAL****Code :** MEMO_Rep_2284**Date de mise à jour :****Auteur :** Cerema Est

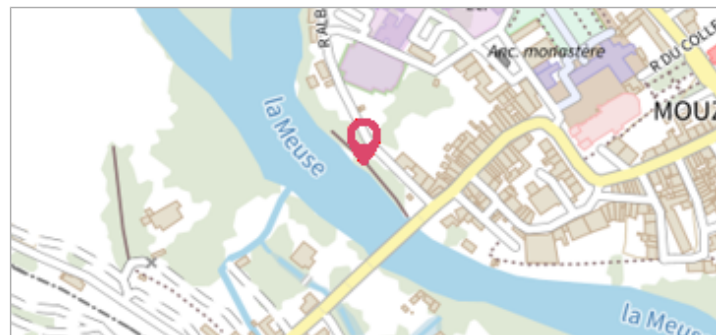
24/04/2018

MARQUE**Maximum de l'inondation :** Oui**Visibilité :** Non renseigné**État du repère :** Non renseigné**Pérennité :** Non renseigné**Repère calculé :** Non renseigné**PHEC :** Non renseigné**SOURCE DE REPÉRAGE : RECENSEMENT DREAL LORRAINE - 01/06/2016****Type de repérage :** Source bibliographique**Organisme :** DREAL Lorraine**NIVEAU PLUS HAUTES EAUX****Méthode :** Non renseigné**Organisme :** SN Nord-Est - Service police de l'eau**Référence nivelée :** Marque d'inondation**Système altimétrique :** NGF IGN 1969 (système normal)**Altitude de la référence (en m) :** 157.950 m**Altitude calculée de l'eau (en m) :** 157.95

	Commune : MOUZON	Rivière : La Meuse
	Pont à 70 m à l' aval du pont des capucins	
Commentaires : Trait de peinture blanche daté : 13/04/1983 -		2 Repère(s) sur le site


GÉNÉRAL

Unité de gestion : Meuse-Moselle
 Code : MEMO_Sit_1463 Date de mise à jour : 06/07/2016
 Auteur : Cerema Est




GÉOLOCALISATION

Coordonnées WGS84 : X: 5.07285000 / Y: 49.60500000
 Coordonnées RGF93 (Lambert 93) X: 849890.17 / Y: 6947056.67
 Coordonnées RGF93 (ETRS89) : X: 5.07285 / Y: 49.605
 Code Hydro: B---0000 Rive de référence: Non renseigné

	Janvier 1910	Altitude calculée de l'eau : 157.95 m
	Nature de l'inondation : Débordement de cours d'eau	Nature du repère : Non renseigné

GÉNÉRAL

Code : MEMO_Rep_2308 Date de mise à jour : 24/04/2018
 Auteur : Cerema Est



MARQUE

Maximum de l'inondation : Oui
 Visibilité : Non renseigné État du repère : Non renseigné
 Pérennité : Non renseigné Repère calculé : Non renseigné
 PHEC : Non renseigné

SOURCE DE REPÉRAGE : RECENSEMENT DREAL LORRAINE - 01/06/2016

Type de repérage : Source bibliographique
 Organisme : DREAL Lorraine

NIVEAU PLUS HAUTES EAUX

Méthode : Non renseigné
 Organisme : SN Nord-Est - Service police de l'eau
 Commentaires sur le nivellement : Rapport Subdi de Sedan du 21/05/1910
 Référence nivelée : Marque d'inondation
 Système altimétrique : NGF IGN 1969 (système normal)
 Altitude de la référence (en m) : 157.950 m
 Altitude calculée de l'eau (en m) : 157.95