	Commune : RAON-L'ETAPE	Rivière : La Meurthe
<h2 style="margin: 0;">Papeterie Matussiere et Forest</h2>		

Commentaires : - Le repère est situé à l'intérieur de la papeterie sur bâtiment , façade coté vannes canal d'amené et d'évacuation	3 Repère(s) sur le site
---	--------------------------------


GÉNÉRAL

Unité de gestion : Meuse-Moselle
Code : MEMO_Sit_1443 **Date de mise à jour** : 06/07/2016
Auteur : Cerema Est



GÉOLOCALISATION

Coordonnées WGS84 : X: 6.82865000 / Y: 48.41100000
Coordonnées RGF93 (Lambert 93) X: 983213.38 / Y: 6819168.64
Coordonnées RGF93 (ETRS89) : X: 6.82865 / Y: 48.411
Code Hydro: A6--0100 **Rive de référence**: Gauche

	Décembre 1947 Nature de l'inondation : Débordement de cours d'eau	Altitude calculée de l'eau : 281.67 m Nature du repère : Non renseigné
--	--	---

GÉNÉRAL

Code : MEMO_Rep_2243 **Date de mise à jour** : 17/04/2018
Auteur : Cerema Est



MARQUE


Maximum de l'inondation : Oui
Visibilité : Non renseigné **État du repère** : Non renseigné
Pérennité : Non renseigné **Repère calculé** : Non renseigné
PHEC : Non renseigné

SOURCE DE REPÉRAGE : RECENSEMENT DREAL LORRAINE - 01/06/2016

Type de repérage : Source bibliographique
Organisme : DREAL Lorraine

NIVEAU PLUS HAUTES EAUX

Méthode : Non renseigné
Organisme : SN Nord-Est - Service police de l'eau
Commentaires sur le nivellement : Guénégo Hauteur d'eau/sol =0.54 m
Référence nivelée : Marque d'inondation
Système altimétrique : NGF IGN 1969 (système normal)
Altitude de la référence (en m) : 281.670 m
Altitude calculée de l'eau (en m) : 281.67

	Commune : RAON-L'ETAPE	Rivière : La Meurthe
Papeterie Matussiere et Forest		

Commentaires : - Le repère est situé à l'intérieur de la papeterie sur bâtiment , façade coté vannes canal d'amené et d'évacuation	3 Repère(s) sur le site
---	--------------------------------


GÉNÉRAL

Unité de gestion : Meuse-Moselle
Code : MEMO_Sit_1443 **Date de mise à jour** : 06/07/2016
Auteur : Cerema Est



GÉOLOCALISATION

Coordonnées WGS84 : X: 6.82865000 / Y: 48.41100000
Coordonnées RGF93 (Lambert 93) X: 983213.38 / Y: 6819168.64
Coordonnées RGF93 (ETRS89) : X: 6.82865 / Y: 48.411
Code Hydro: A6--0100 **Rive de référence**: Gauche

	Avril 1983	Altitude calculée de l'eau : 281.38 m
Nature de l'inondation : Débordement de cours d'eau		Nature du repère : Non renseigné

GÉNÉRAL

Code : MEMO_Rep_2244 **Date de mise à jour** : 17/04/2018
Auteur : Cerema Est



MARQUE


Maximum de l'inondation : Oui
Visibilité : Non renseigné **État du repère** : Non renseigné
Pérennité : Non renseigné **Repère calculé** : Non renseigné
PHEC : Non renseigné

SOURCE DE REPÉRAGE : RECENSEMENT DREAL LORRAINE - 01/06/2016

Type de repérage : Source bibliographique
Organisme : DREAL Lorraine

NIVEAU PLUS HAUTES EAUX

Méthode : Non renseigné
Organisme : SN Nord-Est - Service police de l'eau
Commentaires sur le nivellement : Hauteur d'eau/sol =0.25 m
Référence nivelée : Marque d'inondation
Système altimétrique : NGF IGN 1969 (système normal)
Altitude de la référence (en m) : 281.380 m
Altitude calculée de l'eau (en m) : 281.38

	Commune : RAON-L'ETAPE	Rivière : La Meurthe
Papeterie Matussiere et Forest		

Commentaires : - Le repère est situé à l'intérieur de la papeterie sur bâtiment , façade coté vannes canal d'amené et d'évacuation	3	Repère(s) sur le site
---	---	-----------------------


GÉNÉRAL

Unité de gestion : Meuse-Moselle
Code : MEMO_Sit_1443 **Date de mise à jour** : 06/07/2016
Auteur : Cerema Est



GÉOLOCALISATION

Coordonnées WGS84 : X: 6.82865000 / Y: 48.41100000
Coordonnées RGF93 (Lambert 93) X: 983213.38 / Y: 6819168.64
Coordonnées RGF93 (ETRS89) : X: 6.82865 / Y: 48.411
Code Hydro: A6--0100 **Rive de référence**: Gauche

	Mai 1983 Nature de l'inondation : Débordement de cours d'eau	Altitude calculée de l'eau : 281.48 m Nature du repère : Non renseigné
---	---	---

GÉNÉRAL

Code : MEMO_Rep_2245 **Date de mise à jour** : 16/04/2018
Auteur : Cerema Est



MARQUE

Maximum de l'inondation : Oui
Visibilité : Non renseigné **État du repère** : Non renseigné
Pérennité : Non renseigné **Repère calculé** : Non renseigné
PHEC : Non renseigné

SOURCE DE REPÉRAGE : RECENSEMENT DREAL LORRAINE - 01/06/2016

Type de repérage : Source bibliographique
Organisme : DREAL Lorraine

NIVEAU PLUS HAUTES EAUX

Méthode : Non renseigné
Organisme : SN Nord-Est - Service police de l'eau
Commentaires sur le nivellement : Hauteur d'eau/sol =0.34 m
Référence nivelée : Marque d'inondation
Système altimétrique : NGF IGN 1969 (système normal)
Altitude de la référence (en m) : 281.480 m
Altitude calculée de l'eau (en m) : 281.48