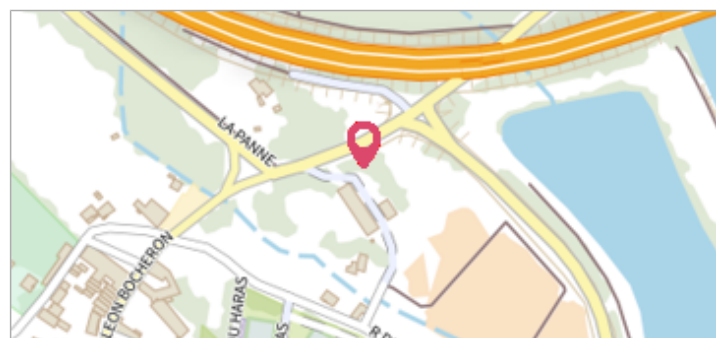


	Commune : ROSIERES-AUX-SALINES	Rivière : La Meurthe
	Route de Dombasles à Damelevieres	
Commentaires : - Arrière de la digue , témoignage d'un riverain sur lampadaire situé à l'arrière de la maison		2 Repère(s) sur le site


GÉNÉRAL

Unité de gestion : Meuse-Moselle
Code : MEMO_Sit_1397 **Date de mise à jour :** 06/07/2016
Auteur : Cerema Est



GÉOLOCALISATION

Coordonnées WGS84 : X: 6.33903000 / Y: 48.59940000
Coordonnées RGF93 (Lambert 93) X: 946132.98 / **Y:** 6838448.94
Coordonnées RGF93 (ETRS89) : X: 6.33903 / Y: 48.5994
Code Hydro: A6--0100 **Rive de référence:** Gauche

	Avril 1983	Altitude calculée de l'eau : 208.55 m
	Nature de l'inondation : Débordement de cours d'eau	Nature du repère : Non renseigné

GÉNÉRAL

Code : MEMO_Rep_2176 **Date de mise à jour :** 17/04/2018
Auteur : Cerema Est

Commentaires :

MARQUE

Maximum de l'inondation : Oui
Visibilité : Non renseigné **État du repère :** Non renseigné
Pérennité : Non renseigné **Repère calculé :** Non renseigné
PHEC : Non renseigné

SOURCE DE REPÉRAGE : RECENSEMENT DREAL LORRAINE - 01/06/2016

Type de repérage : Source bibliographique
Organisme : DREAL Lorraine

NIVEAU PLUS HAUTES EAUX

Méthode : Non renseigné
Organisme : SN Nord-Est - Service police de l'eau
Commentaires sur le nivellement : Inventaire Lemoigne
Référence nivelée : Marque d'inondation
Système altimétrique : NGF IGN 1969 (système normal)
Altitude de la référence (en m) : 208.550 m
Altitude calculée de l'eau (en m) : 208.55

Commune : **ROSIERES-AUX-SALINES**Rivière : **La Meurthe**

Route de Dombasles à Damelevieres

Commentaires : - Arrière de la digue , témoignage d'un riverain sur lampadaire situé à l'arrière de la maison

2

Repère(s) sur le site

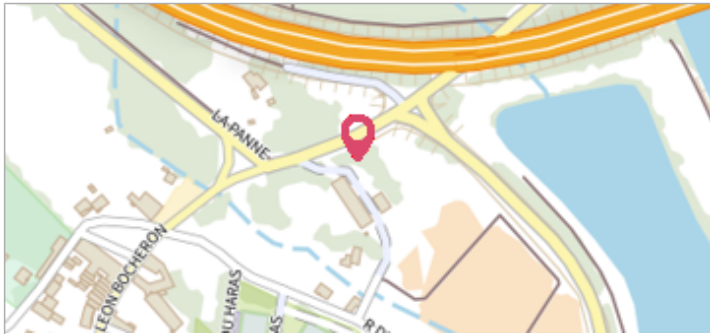
GÉNÉRAL

Unité de gestion : Meuse-Moselle

Code : MEMO_Sit_1397

Date de mise à jour : 06/07/2016

Auteur : Cerema Est



GÉOLOCALISATION

Coordonnées WGS84 : X: 6.33903000 / Y: 48.59940000

Coordonnées RGF93 (Lambert 93) : X: 946132.98 / Y: 6838448.94

Coordonnées RGF93 (ETRS89) : X: 6.33903 / Y: 48.5994

Code Hydro: A6--0100

Rive de référence: Gauche



Mai 1983

Nature de l'inondation : **Débordement de cours d'eau**

Altitude calculée de l'eau : **208.7 m**

Nature du repère : **Non renseigné**

GÉNÉRAL

Code : MEMO_Rep_2177

Date de mise à jour :

Auteur : Cerema Est

24/04/2018

MARQUE

Maximum de l'inondation : Oui

Visibilité : Non renseigné

État du repère : Non renseigné

Pérennité : Non renseigné

Repère calculé : Non renseigné

PHEC : Non renseigné

SOURCE DE REPÉRAGE : RECENSEMENT DREAL LORRAINE - 01/06/2016

Type de repérage : Source bibliographique

Organisme : DREAL Lorraine

NIVEAU PLUS HAUTES EAUX

Méthode : Non renseigné

Organisme : SN Nord-Est - Service police de l'eau

Commentaires sur le nivellement :

Référence nivelée : Marque d'inondation

Système altimétrique : NGF IGN 1969 (système normal)

Altitude de la référence (en m) : 208.700 m

Altitude calculée de l'eau (en m) : 208.7