


Commune : **DOMBASLE-SUR-MEURTHE**Rivière : **Le Sanon****Rue du Sanon****Commentaires :** - Le repère est situé en amont de la passerelle**2**

Repère(s) sur le site

**GÉNÉRAL****Unité de gestion :** Meuse-Moselle**Code :** MEMO\_Sit\_1391**Date de mise à jour :** 06/07/2016**Auteur :** Cerema Est**GÉOLOCALISATION****Coordonnées WGS84 :** X: 6.35135000 / Y: 48.62830000**Coordonnées RGF93 (Lambert 93) X:** 946904.28 / Y: 6841697.39**Coordonnées RGF93 (ETRS89) :** X: 6.35135 / Y: 48.6283**Code Hydro:** A68-0200**Rive de référence:** Gauche**Décembre 1947**Nature de l'inondation : **Débordement de cours d'eau**Altitude calculée de l'eau : **208.8 m**Nature du repère : **Non renseigné****GÉNÉRAL****Code :** MEMO\_Rep\_2164**Date de mise à jour :****Auteur :** Cerema Est

24/04/2018

**MARQUE****Maximum de l'inondation :** Oui**Visibilité :** Non renseigné**État du repère :** Non renseigné**Pérennité :** Non renseigné**Repère calculé :** Non renseigné**PHEC :** Non renseigné**SOURCE DE REPÉRAGE : RECENSEMENT DREAL LORRAINE - 01/06/2016****Type de repérage :** Source bibliographique**Organisme :** DREAL Lorraine**NIVEAU PLUS HAUTES EAUX****Méthode :** Non renseigné**Organisme :** SN Nord-Est - Service police de l'eau**Commentaires sur le nivellement :** Guénégo**Référence nivelée :** Marque d'inondation**Système altimétrique :** NGF IGN 1969 (système normal)**Altitude de la référence (en m) :** 208.800 m**Altitude calculée de l'eau (en m) :** 208.8

	Commune : <b>DOMBASLE-SUR-MEURTHE</b>	Rivière : <b>Le Sanon</b>
<b>Rue du Sanon</b>		<b>2</b> Repère(s) sur le site

**Commentaires :** - Le repère est situé en amont de la passerelle

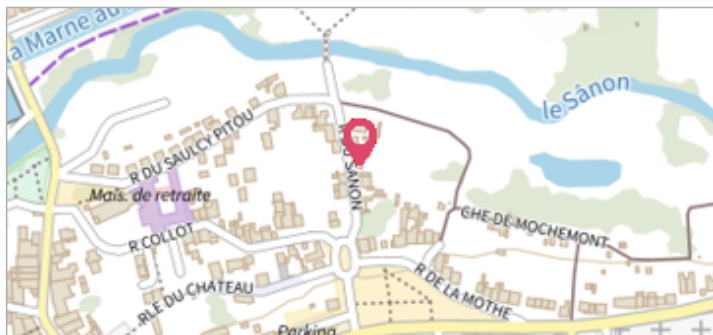
#### GÉNÉRAL

**Unité de gestion :** Meuse-Moselle

**Code :** MEMO\_Sit\_1391

**Date de mise à jour :** 06/07/2016

**Auteur :** Cerema Est



#### GÉOLOCALISATION


**Coordonnées WGS84 :** X: 6.35135000 / Y: 48.62830000

**Coordonnées RGF93 (Lambert 93) X:** 946904.28 / Y: 6841697.39

**Coordonnées RGF93 (ETRS89) :** X: 6.35135 / Y: 48.6283

**Code Hydro:** A68-0200

**Rive de référence:** Gauche

	<b>Mai 1983</b>	Altitude calculée de l'eau : <b>208.1 m</b>
Nature de l'inondation : <b>Débordement de cours d'eau</b>		Nature du repère : <b>Non renseigné</b>

#### GÉNÉRAL

**Code :** MEMO\_Rep\_2165

**Date de mise à jour :**

**Auteur :** Cerema Est

19/02/2018

#### MARQUE

**Maximum de l'inondation :** Oui

**Visibilité :** Non renseigné

**État du repère :** Non renseigné

**Pérennité :** Non renseigné

**Repère calculé :** Non renseigné

**PHEC :** Non renseigné

**SOURCE DE REPÉRAGE : RECENSEMENT DREAL LORRAINE - 01/06/2016**

**Type de repérage :** Source bibliographique

**Organisme :** DREAL Lorraine

#### NIVEAU PLUS HAUTES EAUX

**Méthode :** Non renseigné

**Organisme :** SN Nord-Est - Service police de l'eau

**Commentaires sur le nivellement :**

**Référence nivelée :** Marque d'inondation

**Système altimétrique :** NGF IGN 1969 (système normal)

**Altitude de la référence (en m) :** 208.100 m

**Altitude calculée de l'eau (en m) :** 208.1