	Commune : VARANGEVILLE	Rivière : La Meurthe
8, rue Jean Jaurés		
Commentaires : - Le repère est situé sur un mur d'après témoignage de la mairie		2 Repère(s) sur le site


GÉNÉRAL

Unité de gestion : Meuse-Moselle
Code : MEMO_Sit_1364 **Date de mise à jour** : 06/07/2016
Auteur : Cerema Est



GÉOLOCALISATION

Coordonnées WGS84 : X: 6.31145000 / Y: 48.63400000
Coordonnées RGF93 (Lambert 93) X: 943939.89 / Y: 6842206.5
Coordonnées RGF93 (ETRS89) : X: 6.31145 / Y: 48.634
Code Hydro: A6--0100 **Rive de référence**: Droite

	Avril 1983	Altitude calculée de l'eau : 204.95 m
Nature de l'inondation : Débordement de cours d'eau		Nature du repère : Non renseigné

GÉNÉRAL

Code : MEMO_Rep_2116 **Date de mise à jour** : 24/04/2018
Auteur : Cerema Est



MARQUE


Maximum de l'inondation : Oui
Visibilité : Non renseigné **État du repère** : Non renseigné
Pérennité : Non renseigné **Repère calculé** : Non renseigné
PHEC : Non renseigné

SOURCE DE REPÉRAGE : RECENSEMENT DREAL LORRAINE - 01/06/2016

Type de repérage : Source bibliographique
Organisme(s) : DREAL Lorraine

NIVEAU PLUS HAUTES EAUX

Méthode : Non renseigné
Organisme : SN Nord-Est - Service police de l'eau
Commentaires sur le nivellement : Inventaire Lemoigne
Référence nivelée : Marque d'inondation
Système altimétrique : NGF IGN 1969 (système normal)
Altitude de la référence (en m) : 204.950 m
Altitude calculée de l'eau (en m) : 204.95

	Commune : VARANGEVILLE 8, rue Jean Jaurés	Rivière : La Meurthe
Commentaires : - Le repère est situé sur un mur d'après témoignage de la mairie		2 Repère(s) sur le site


GÉNÉRAL

Unité de gestion : Meuse-Moselle
Code : MEMO_Sit_1364 **Date de mise à jour :** 06/07/2016
Auteur : Cerema Est



GÉOLOCALISATION

Coordonnées WGS84 : X: 6.31145000 / Y: 48.63400000
Coordonnées RGF93 (Lambert 93) X: 943939.89 / Y: 6842206.5
Coordonnées RGF93 (ETRS89) : X: 6.31145 / Y: 48.634
Code Hydro: A6--0100 **Rive de référence:** Droite

	Mai 1983 Nature de l'inondation : Débordement de cours d'eau	Altitude calculée de l'eau : 205.09 m Nature du repère : Non renseigné
--	---	---

GÉNÉRAL

Code : MEMO_Rep_2117 **Date de mise à jour :** 19/02/2018
Auteur : Cerema Est



MARQUE

Maximum de l'inondation : Oui
Visibilité : Non renseigné **État du repère :** Non renseigné
Pérennité : Non renseigné **Repère calculé :** Non renseigné
PHEC : Non renseigné

SOURCE DE REPÉRAGE : RECENSEMENT DREAL LORRAINE - 01/06/2016

Type de repérage : Source bibliographique
Organisme(s) : DREAL Lorraine

NIVEAU PLUS HAUTES EAUX

Méthode : Non renseigné
Organisme : SN Nord-Est - Service police de l'eau
Commentaires sur le nivellement :
Référence nivelée : Marque d'inondation
Système altimétrique : NGF IGN 1969 (système normal)
Altitude de la référence (en m) : 205.090 m
Altitude calculée de l'eau (en m) : 205.09