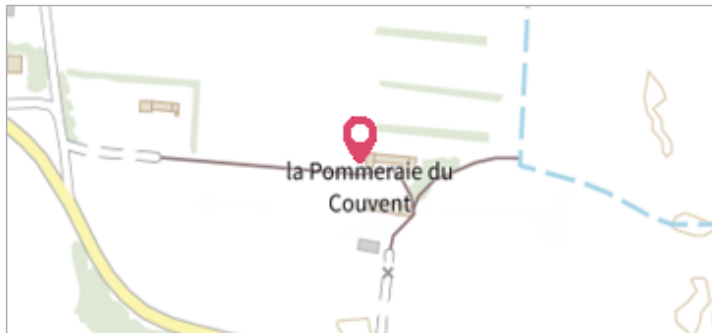



Commune : **VARANGEVILLE**Rivière : **La Meurthe****23, Place des Capucins****Commentaires** : - Le repère est situé sur lu mur de la maison du N°23 (estimation ) et témoignage riverain**2**

Repère(s) sur le site

**GÉNÉRAL****Unité de gestion** : Meuse-Moselle**Code** : MEMO\_Sit\_1363**Date de mise à jour** : 06/07/2016**Auteur** : Cerema Est**GÉOLOCALISATION****Coordonnées WGS84** : X: 6.30846000 / Y: 48.63410000**Coordonnées RGF93 (Lambert 93)** X: 943719.29 / Y: 6842208.37**Coordonnées RGF93 (ETRS89)** : X: 6.30846 / Y: 48.6341**Code Hydro**: A6--0100**Rive de référence**: Droite**Décembre 1982**Nature de l'inondation : **Débordement de cours d'eau**Altitude calculée de l'eau : **204.37 m**Nature du repère : **Non renseigné****GÉNÉRAL****Code** : MEMO\_Rep\_2114**Date de mise à jour** :**Auteur** : Cerema Est

19/02/2018

**MARQUE****Maximum de l'inondation** : Oui**Visibilité** : Non renseigné**État du repère** : Non renseigné**Pérennité** : Non renseigné**Repère calculé** : Non renseigné**PHEC** : Non renseigné**SOURCE DE REPÉRAGE** : RECENSEMENT DREAL LORRAINE - 01/06/2016**Type de repérage** : Source bibliographique**Organisme(s)** : DREAL Lorraine**NIVEAU PLUS HAUTES EAUX****Méthode** : Non renseigné**Organisme** : SN Nord-Est - Service police de l'eau**Commentaires sur le nivellement** : Inventaire Lemoigne**Référence nivelée** : Marque d'inondation**Système altimétrique** : NGF IGN 1969 (système normal)**Altitude de la référence (en m)** : 204.370 m**Altitude calculée de l'eau (en m)** : 204.37

	Commune : <b>VARANGEVILLE</b> <b>23, Place des Capucins</b>	Rivière : <b>La Meurthe</b>
Commentaires : - Le repère est situé sur lu mur de la maison du N°23 (estimation ) et témoignage riverain		<b>2</b> Repère(s) sur le site


**GÉNÉRAL**

Unité de gestion : Meuse-Moselle  
 Code : MEMO\_Sit\_1363      Date de mise à jour : 06/07/2016  
 Auteur : Cerema Est



**GÉOLOCALISATION**

Coordonnées WGS84 : X: 6.30846000 / Y: 48.63410000  
 Coordonnées RGF93 (Lambert 93) X: 943719.29 / Y: 6842208.37  
 Coordonnées RGF93 (ETRS89) : X: 6.30846 / Y: 48.6341  
 Code Hydro: A6--0100      Rive de référence: Droite

	<b>Mai 1983</b> Nature de l'inondation : <b>Débordement de cours d'eau</b>	Altitude calculée de l'eau : <b>204.86 m</b> Nature du repère : <b>Non renseigné</b>
---	---	---

**GÉNÉRAL**

Code : MEMO\_Rep\_2115      Date de mise à jour : 19/02/2018  
 Auteur : Cerema Est



**MARQUE**

Maximum de l'inondation : Oui  
 Visibilité : Non renseigné      État du repère : Non renseigné  
 Pérennité : Non renseigné      Repère calculé : Non renseigné  
 PHEC : Non renseigné

**SOURCE DE REPÉRAGE : RECENSEMENT DREAL LORRAINE - 01/06/2016**

Type de repérage : Source bibliographique  
 Organisme(s) : DREAL Lorraine

**NIVEAU PLUS HAUTES EAUX**

Méthode : Non renseigné  
 Organisme : SN Nord-Est - Service police de l'eau  
**Commentaires sur le nivellement :**  
 Référence nivelée : Marque d'inondation  
 Système altimétrique : NGF IGN 1969 (système normal)  
 Altitude de la référence (en m) : 204.860 m  
 Altitude calculée de l'eau (en m) : 204.86