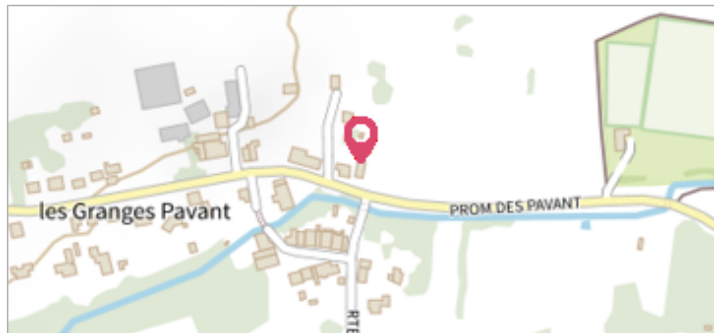

	Commune : WARCQ	Rivière : La Meuse
2 promenade des Pavants		
Commentaires : - Le repère de la crue de 01-1995 est une trace sur la façade de l'habitation.		3 Repère(s) sur le site


GÉNÉRAL	
Unité de gestion : Meuse-Moselle	
Code : MEMO_Sit_135	Date de mise à jour : 06/07/2016
Auteur : Cerema Est	



GÉOLOCALISATION	
Coordonnées WGS84 : X: 4.67230000 / Y: 49.76940000	
Coordonnées RGF93 (Lambert 93) : X: 820543.34 / Y: 6964661.83	
Coordonnées RGF93 (ETRS89) : X: 4.6723 / Y: 49.7694	
Code Hydro: B---0000	Rive de référence: Gauche

	31 Janvier 1995	Altitude calculée de l'eau : 146.29 m
	Nature de l'inondation : Débordement de cours d'eau	Nature du repère : Non renseigné


GÉNÉRAL	
Code : MEMO_Rep_178	Date de mise à jour :
Auteur : Cerema Est	17/04/2018



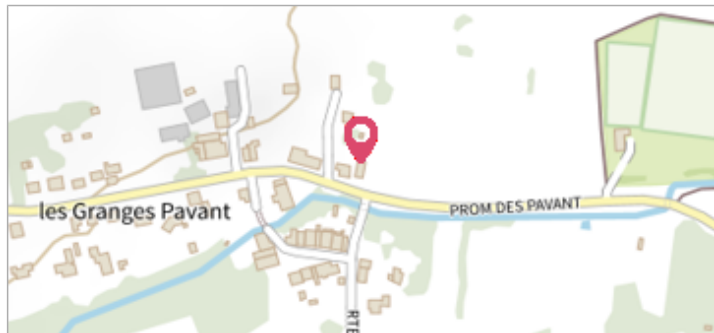
MARQUE	
Maximum de l'inondation : Oui	
Visibilité : Non renseigné	État du repère : Non renseigné
Pérennité : Non renseigné	Repère calculé : Non renseigné
PHEC : Non renseigné	

SOURCE DE REPÉRAGE : RECENSEMENT DREAL LORRAINE - 01/06/2016
Type de repérage : Source bibliographique
Organisme : DREAL Lorraine


NIVEAU PLUS HAUTES EAUX	
Méthode : Non renseigné	
Organisme : SN Nord-Est - Service police de l'eau	
Commentaires sur le nivellement : Géomètre expert Hauteur d'eau/sol = 2.17 m	
Référence nivelée : Marque d'inondation	
Système altimétrique : NGF IGN 1969 (système normal)	
Altitude de la référence (en m) : 146.290 m	
Altitude calculée de l'eau (en m) : 146.29	

	Commune : WARCQ	Rivière : La Meuse
2 promenade des Pavants		
Commentaires : - Le repère de la crue de 01-1995 est une trace sur la façade de l'habitation.		3 Repère(s) sur le site


GÉNÉRAL	
Unité de gestion : Meuse-Moselle	
Code : MEMO_Sit_135	Date de mise à jour : 06/07/2016
Auteur : Cerema Est	



GÉOLOCALISATION	
Coordonnées WGS84 : X: 4.67230000 / Y: 49.76940000	
Coordonnées RGF93 (Lambert 93) : X: 820543.34 / Y: 6964661.83	
Coordonnées RGF93 (ETRS89) : X: 4.6723 / Y: 49.7694	
Code Hydro: B---0000	Rive de référence: Gauche

	Janvier 1991	Altitude calculée de l'eau : 145.17 m
	Nature de l'inondation : Débordement de cours d'eau	Nature du repère : Non renseigné


GÉNÉRAL	
Code : MEMO_Rep_1134	Date de mise à jour :
Auteur : Cerema Est	17/04/2018



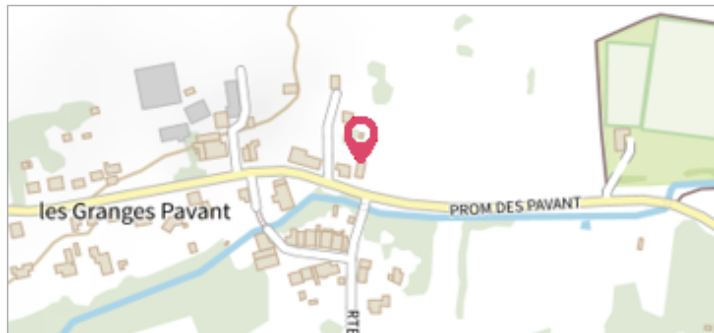
MARQUE	
Maximum de l'inondation : Oui	
Visibilité : Non renseigné	État du repère : Non renseigné
Pérennité : Non renseigné	Repère calculé : Non renseigné
PHEC : Non renseigné	

SOURCE DE REPÉRAGE : RECENSEMENT DREAL LORRAINE - 01/06/2016
Type de repérage : Source bibliographique
Organisme : DREAL Lorraine


NIVEAU PLUS HAUTES EAUX	
Méthode : Non renseigné	
Organisme : SN Nord-Est - Service police de l'eau	
Référence nivelée : Marque d'inondation	
Système altimétrique : NGF IGN 1969 (système normal)	
Altitude de la référence (en m) : 145.170 m	
Altitude calculée de l'eau (en m) : 145.17	

	Commune : WARCQ	Rivière : La Meuse
2 promenade des Pavants		
Commentaires : - Le repère de la crue de 01-1995 est une trace sur la façade de l'habitation.		3 Repère(s) sur le site


GÉNÉRAL	
Unité de gestion : Meuse-Moselle	
Code : MEMO_Sit_135	Date de mise à jour : 06/07/2016
Auteur : Cerema Est	



GÉOLOCALISATION	
Coordonnées WGS84 : X: 4.67230000 / Y: 49.76940000	
Coordonnées RGF93 (Lambert 93) : X: 820543.34 / Y: 6964661.83	
Coordonnées RGF93 (ETRS89) : X: 4.6723 / Y: 49.7694	
Code Hydro: B---0000	Rive de référence: Gauche

	Décembre 1993	Altitude calculée de l'eau : 145.6 m
	Nature de l'inondation : Débordement de cours d'eau	Nature du repère : Non renseigné

GÉNÉRAL	
Code : MEMO_Rep_1135	Date de mise à jour :
Auteur : Cerema Est	24/04/2018



MARQUE	
Maximum de l'inondation : Oui	
Visibilité : Non renseigné	État du repère : Non renseigné
Pérennité : Non renseigné	Repère calculé : Non renseigné
PHEC : Non renseigné	

SOURCE DE REPÉRAGE : RECENSEMENT DREAL LORRAINE - 01/06/2016
Type de repérage : Source bibliographique
Organisme : DREAL Lorraine

NIVEAU PLUS HAUTES EAUX	
Méthode : Non renseigné	
Organisme : SN Nord-Est - Service police de l'eau	
Référence nivelée : Marque d'inondation	
Système altimétrique : NGF IGN 1969 (système normal)	
Altitude de la référence (en m) : 145.600 m	
Altitude calculée de l'eau (en m) : 145.6	