

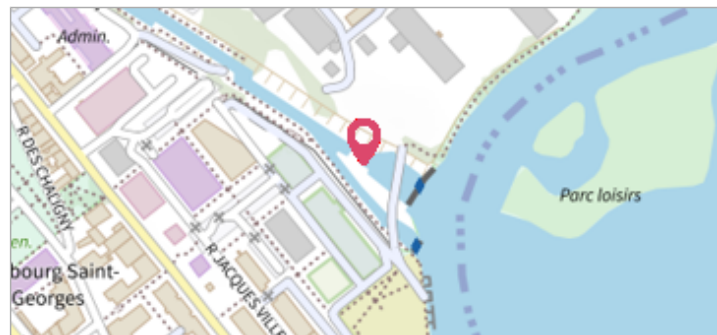
Commune : **NANCY** | Rivière : **La Meurthe**

Bras de décharge - Aval du Pont-Rail Nordon

3 Repère(s) sur le site

GÉNÉRAL

Unité de gestion : Meuse-Moselle
 Code : MEMO_Sit_1309 Date de mise à jour : 06/07/2016
 Auteur : Cerema Est



GÉOLOCALISATION

Coordonnées WGS84 : X: 6.20180000 / Y: 48.69370000
 Coordonnées RGF93 (Lambert 93) X: 935597.9 / Y: 6848505.14
 Coordonnées RGF93 (ETRS89) : X: 6.2018 / Y: 48.6937
 Code Hydro: A6--0100 Rive de référence: Gauche

16 février 1990 Altitude calculée de l'eau : **194.81 m**

Nature de l'inondation : **Débordement de cours d'eau** Nature du repère : **Non renseigné**

Commentaires : - Le repère est situé à 25m environ en aval du pont SNCF Nordon sur le perré en béton au 3/4 vers le haut

GÉNÉRAL

Code : MEMO_Rep_2031 Date de mise à jour : 17/04/2018
 Auteur : Cerema Est



MARQUE

Maximum de l'inondation : Oui
 Visibilité : Non renseigné État du repère : Non renseigné
 Pérennité : Non renseigné Repère calculé : Non renseigné
 PHEC : Non renseigné

SOURCE DE REPÉRAGE : RECENSEMENT DREAL LORRAINE - 01/06/2016

Type de repérage : Source bibliographique
 Organisme(s) : DREAL Lorraine

NIVEAU PLUS HAUTES EAUX

Méthode : Non renseigné
 Organisme : SN Nord-Est - Service police de l'eau
 Commentaires sur le nivellement : Equipe topo NNE
 Référence nivelée : Marque d'inondation
 Système altimétrique : NGF IGN 1969 (système normal)
 Altitude de la référence (en m) : 194.810 m
 Altitude calculée de l'eau (en m) : 194.81

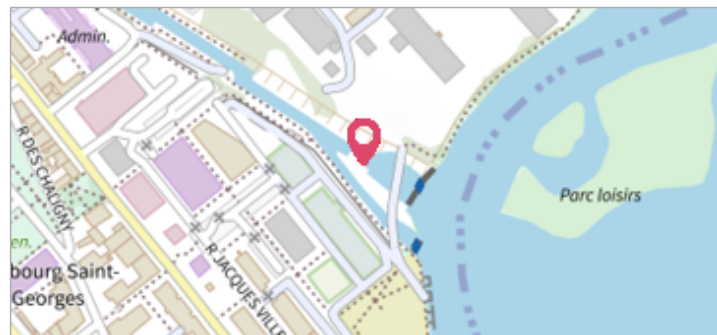
Commune : **NANCY** | Rivière : **La Meurthe**

Bras de décharge - Aval du Pont-Rail Nordon

3 Repère(s) sur le site

GÉNÉRAL

Unité de gestion : Meuse-Moselle
 Code : MEMO_Sit_1309 Date de mise à jour : 06/07/2016
 Auteur : Cerema Est



GÉOLOCALISATION

Coordonnées WGS84 : X: 6.20180000 / Y: 48.69370000
 Coordonnées RGF93 (Lambert 93) X: 935597.9 / Y: 6848505.14
 Coordonnées RGF93 (ETRS89) : X: 6.2018 / Y: 48.6937
 Code Hydro: A6--0100 Rive de référence: Gauche

Décembre 1947 Altitude calculée de l'eau : **198.73 m**

Nature de l'inondation : **Débordement de cours d'eau** Nature du repère : **Non renseigné**

GÉNÉRAL

Code : MEMO_Rep_3288 Date de mise à jour : 19/02/2018
 Auteur : Cerema Est



MARQUE

Maximum de l'inondation : Oui
 Visibilité : Non renseigné État du repère : Non renseigné
 Pérennité : Non renseigné Repère calculé : Non renseigné
 PHEC : Non renseigné

SOURCE DE REPÉRAGE : RECENSEMENT DREAL LORRAINE - 01/06/2016

Type de repérage : Source bibliographique
 Organisme(s) : DREAL Lorraine

NIVEAU PLUS HAUTES EAUX

Méthode : Non renseigné
 Organisme : SN Nord-Est - Service police de l'eau
 Commentaires sur le nivellement : Service Topo NNE
 Référence nivelée : Marque d'inondation
 Système altimétrique : NGF IGN 1969 (système normal)
 Altitude de la référence (en m) : 198.730 m
 Altitude calculée de l'eau (en m) : 198.73

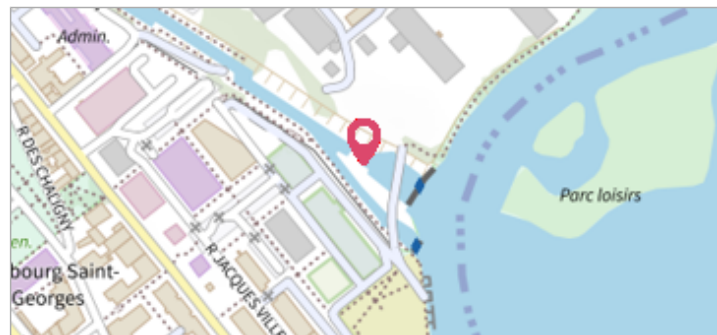
Commune : **NANCY** | Rivière : **La Meurthe**

Bras de décharge - Aval du Pont-Rail Nordon

3 Repère(s) sur le site

GÉNÉRAL

Unité de gestion : Meuse-Moselle
 Code : MEMO_Sit_1309 Date de mise à jour : 06/07/2016
 Auteur : Cerema Est



GÉOLOCALISATION

Coordonnées WGS84 : X: 6.20180000 / Y: 48.69370000
 Coordonnées RGF93 (Lambert 93) X: 935597.9 / Y: 6848505.14
 Coordonnées RGF93 (ETRS89) : X: 6.2018 / Y: 48.6937
 Code Hydro: A6--0100 Rive de référence: Gauche

Avril 1983 Altitude calculée de l'eau : **197.51 m**

Nature de l'inondation : **Débordement de cours d'eau** Nature du repère : **Non renseigné**

Commentaires : Valeur douteuse, intitulé du repère : Pont Rail Nordon 197,51 Delta=0,36

GÉNÉRAL

Code : MEMO_Rep_3300 Date de mise à jour : 04/12/2018
 Auteur : Cerema Est



MARQUE

Maximum de l'inondation : Oui
 Visibilité : Non renseigné État du repère : Non renseigné
 Pérennité : Non renseigné Repère calculé : Non renseigné
 PHEC : Non renseigné

SOURCE DE REPÉRAGE : RECENSEMENT DREAL LORRAINE - 01/06/2016

Type de repérage : Source bibliographique
 Organisme(s) : DREAL Lorraine

NIVEAU PLUS HAUTES EAUX

Méthode : Non renseigné
 Organisme : SN Nord-Est - Service police de l'eau
 Commentaires sur le nivellement : Service Topo NNE
 Référence nivelée : Marque d'inondation
 Système altimétrique : NGF IGN 1969 (système normal)
 Altitude de la référence (en m) : 197.510 m
 Altitude calculée de l'eau (en m) : 197.51