

Commune : **BASSE-HAM**Rivière : **La Moselle****87, route Nationale**

**Commentaires :** Les repères sont situés sur la façade principale de l'habitation - Repères situés près du ruisseau "La Bibiche" (plaques)

**3** Repère(s) sur le site

**GÉNÉRAL**

Unité de gestion : Meuse-Moselle

Code : MEMO\_Sit\_13

Date de mise à jour : 06/07/2016

Auteur : Cerema Est

**GÉOLOCALISATION**

Coordonnées WGS84 : X: 6.24057000 / Y: 49.38590000

Coordonnées RGF93 (Lambert 93) X: 935290.68 / Y: 6925539.48

Coordonnées RGF93 (ETRS89) : X: 6.24057 / Y: 49.3859

Code Hydro: A---0060

Rive de référence: Droite

**30 Décembre 1947**Nature de l'inondation : **Débordement de cours d'eau**Altitude calculée de l'eau : **152.46 m**Nature du repère : **Non renseigné****GÉNÉRAL**

Code : MEMO\_Rep\_14

Date de mise à jour :

Auteur : Cerema Est

16/04/2018

**MARQUE**

Maximum de l'inondation : Oui

Visibilité : Non renseigné

État du repère : Non renseigné

Pérennité : Non renseigné

Repère calculé : Non renseigné

PHEC : Non renseigné

**SOURCE DE REPÉRAGE : RECENSEMENT DREAL LORRAINE - 01/06/2016**

Type de repérage : Source bibliographique

Organisme : DREAL Lorraine

**NIVEAU PLUS HAUTES EAUX**

Méthode : Non renseigné

Organisme : SN Nord-Est - Service police de l'eau


Commentaires sur le nivellement : Levé Guénégo P311 Hauteur d'eau/sol = 1.18 m

Référence nivelée : Marque d'inondation

Système altimétrique : NGF IGN 1969 (système normal)

Altitude de la référence (en m) : 152.460 m


Altitude calculée de l'eau (en m) : 152.46

|   |                            |                             |
|---|----------------------------|-----------------------------|
|    | Commune : <b>BASSE-HAM</b> | Rivière : <b>La Moselle</b> |
| <b>87, route Nationale</b>  |                            |                             |
| <b>Commentaires :</b> Les repères sont situés sur la façade principale de l'habitation - Repères situés près du ruisseau "La Bibiche" (plaques) | <b>3</b>                   |                             |
| Repère(s) sur le site   |                            |                             |


|   |   |
|---|---|
| <b>GÉNÉRAL</b>                          |   |
| <b>Unité de gestion :</b> Meuse-Moselle |   |
| <b>Code :</b> MEMO_Sit_13               | <b>Date de mise à jour :</b> 06/07/2016 |
| <b>Auteur :</b> Cerema Est              |   |



|  |                                  |
|--|----------------------------------|
| <b>GÉOLOCALISATION</b>   |                                  |
| <b>Coordonnées WGS84 :</b> X: 6.24057000 / Y: 49.38590000            |                                  |
| <b>Coordonnées RGF93 (Lambert 93) :</b> X: 935290.68 / Y: 6925539.48 |                                  |
| <b>Coordonnées RGF93 (ETRS89) :</b> X: 6.24057 / Y: 49.3859          |                                  |
| <b>Code Hydro:</b> A---0060  | <b>Rive de référence:</b> Droite |

|   |  |  |
|---|--|--|
|  | <b>11 Avril 1983</b>                                       | <b>Altitude calculée de l'eau : 152.12 m</b> |
|   | <b>Nature de l'inondation :</b> Débordement de cours d'eau | <b>Nature du repère :</b> Non renseigné      |

|                            |                              |
|----------------------------|------------------------------|
| <b>GÉNÉRAL</b>             |                              |
| <b>Code :</b> MEMO_Rep_15  | <b>Date de mise à jour :</b> |
| <b>Auteur :</b> Cerema Est | 17/04/2018                   |



|                                      |                                       |
|--------------------------------------|---------------------------------------|
| <b>MARQUE</b>                        |                                       |
| <b>Maximum de l'inondation :</b> Oui |                                       |
| <b>Visibilité :</b> Non renseigné    | <b>État du repère :</b> Non renseigné |
| <b>Pérennité :</b> Non renseigné     | <b>Repère calculé :</b> Non renseigné |
| <b>PHEC :</b> Non renseigné          |                                       |

|   |
|---|
| <b>SOURCE DE REPÉRAGE :</b> RECENSEMENT DREAL LORRAINE - 01/06/2016 |
| <b>Type de repérage :</b> Source bibliographique                    |
| <b>Organisme :</b> DREAL Lorraine                                   |

|   |  |
|---|--|
| <b>NIVEAU PLUS HAUTES EAUX</b>  |  |
| <b>Méthode :</b> Non renseigné  |  |
| <b>Organisme :</b> SN Nord-Est - Service police de l'eau                              |  |
| <b>Commentaires sur le nivellement :</b> Levé Guénégo P311 Hauteur d'eau/sol = 0.84 m |  |
| <b>Référence nivelée :</b> Marque d'inondation  |  |
| <b>Système altimétrique :</b> NGF IGN 1969 (système normal)                           |  |
| <b>Altitude de la référence (en m) :</b> 152.120 m                                    |  |
| <b>Altitude calculée de l'eau (en m) :</b> 152.12                                     |  |

Commune : **BASSE-HAM**Rivière : **La Moselle****87, route Nationale**

**Commentaires :** Les repères sont situés sur la façade principale de l'habitation - Repères situés près du ruisseau "La Bibiche" (plaques)

**3** Repère(s) sur le site

**GÉNÉRAL**

Unité de gestion : Meuse-Moselle

Code : MEMO\_Sit\_13

Date de mise à jour : 06/07/2016

Auteur : Cerema Est

**GÉOLOCALISATION**

Coordonnées WGS84 : X: 6.24057000 / Y: 49.38590000

Coordonnées RGF93 (Lambert 93) X: 935290.68 / Y: 6925539.48

Coordonnées RGF93 (ETRS89) : X: 6.24057 / Y: 49.3859

Code Hydro: A---0060

Rive de référence: Droite

**Décembre 1982**Nature de l'inondation : **Débordement de cours d'eau**Altitude calculée de l'eau : **151.26 m**Nature du repère : **Non renseigné****GÉNÉRAL**

Code : MEMO\_Rep\_1200

Date de mise à jour :

Auteur : Cerema Est

17/04/2018

**MARQUE**

Maximum de l'inondation : Oui

Visibilité : Non renseigné

État du repère : Non renseigné

Pérennité : Non renseigné

Repère calculé : Non renseigné

PHEC : Non renseigné

**SOURCE DE REPÉRAGE : RECENSEMENT DREAL LORRAINE - 01/06/2016**

Type de repérage : Source bibliographique

Organisme : DREAL Lorraine

**NIVEAU PLUS HAUTES EAUX**

Méthode : Non renseigné

Organisme : SN Nord-Est - Service police de l'eau

Référence nivelée : Marque d'inondation

Système altimétrique : NGF IGN 1969 (système normal)

Altitude de la référence (en m) : 151.260 m

Altitude calculée de l'eau (en m) : 151.26