
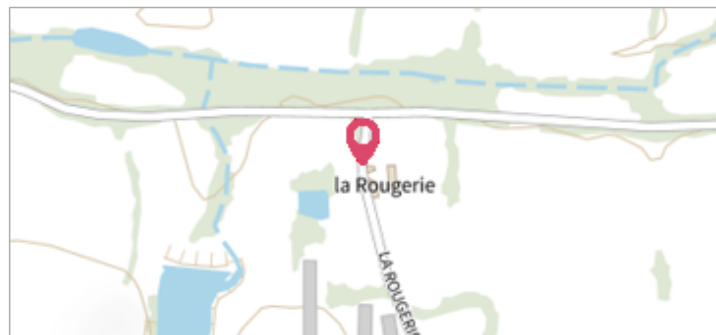



| | | |
|--|------------------------|--------------------------------|
|  | Commune : NANCY | Rivière : La Meurthe |
| Pont WAYRINGE | | |
| Commentaires : - le repère est situé au débouché de l'égout sous le pont, cote orthométrique 195.27 | | 2 Repère(s) sur le site |

| | |
|----------------------------------|----------------------------------|
| GÉNÉRAL | |
| Unité de gestion : Meuse-Moselle | |
| Code : MEMO_Sit_1225 | Date de mise à jour : 06/07/2016 |
| Auteur : Cerema Est | |



| | |
|---|---------------------------|
| GÉOLOCALISATION | |
| Coordonnées WGS84 : X: 6.17962000 / Y: 48.70840000 | |
| Coordonnées RGF93 (Lambert 93) X: 933900.93 / Y: 6850072.21 | |
| Coordonnées RGF93 (ETRS89) : X: 6.17962 / Y: 48.7084 | |
| Code Hydro: A6--0100 | Rive de référence: Gauche |

| | | |
|--|--------------------|--|
|  | 27 mai 1983 | Altitude calculée de l'eau : 195.63 m |
| Nature de l'inondation : Débordement de cours d'eau | | Nature du repère : Non renseigné |
| Commentaires : Le repère est situé au débouché de l'égout sous le pont, cote orthométrique 195.27 | | |


| | |
|----------------------|----------------------------------|
| GÉNÉRAL | |
| Code : MEMO_Rep_1935 | Date de mise à jour : 24/04/2018 |
| Auteur : Cerema Est | |



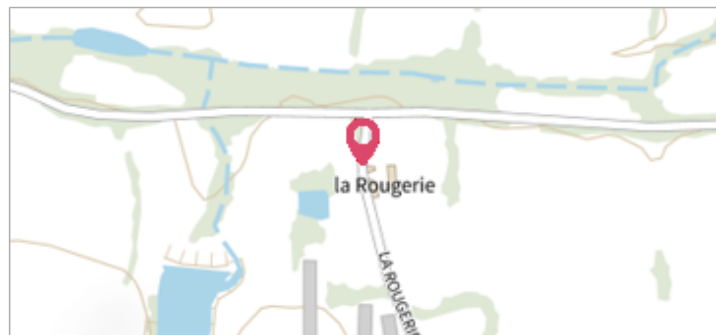
| | |
|-------------------------------|--------------------------------|
| MARQUE | |
| Maximum de l'inondation : Oui | |
| Visibilité : Non renseigné | État du repère : Non renseigné |
| Pérennité : Non renseigné | Repère calculé : Non renseigné |
| PHEC : Non renseigné | |

| | |
|---|--|
| SOURCE DE REPÉRAGE : RECENSEMENT DREAL LORRAINE - 01/06/2016 | |
| Type de repérage : Source bibliographique | |
| Organisme(s) : DREAL Lorraine | |

| | |
|--|--|
| NIVEAU PLUS HAUTES EAUX | |
| Méthode : Non renseigné | |
| Organisme : SN Nord-Est - Service police de l'eau | |
| Commentaires sur le nivellement : DDE GTT LCHF | |
| Référence nivelée : Marque d'inondation | |
| Système altimétrique : NGF IGN 1969 (système normal) | |
| Altitude de la référence (en m) : 195.630 m | |
| Altitude calculée de l'eau (en m) : 195.63 | |

| | | |
|--|------------------------|--------------------------------|
|  | Commune : NANCY | Rivière : La Meurthe |
| Pont WAYRINGE | | |
| Commentaires : - le repère est situé au débouché de l'égout sous le pont, cote orthométrique 195.27 | | 2 Repère(s) sur le site |


| | |
|----------------------------------|----------------------------------|
| GÉNÉRAL | |
| Unité de gestion : Meuse-Moselle | |
| Code : MEMO_Sit_1225 | Date de mise à jour : 06/07/2016 |
| Auteur : Cerema Est | |



| | |
|---|---------------------------|
| GÉOLOCALISATION | |
| Coordonnées WGS84 : X: 6.17962000 / Y: 48.70840000 | |
| Coordonnées RGF93 (Lambert 93) X: 933900.93 / Y: 6850072.21 | |
| Coordonnées RGF93 (ETRS89) : X: 6.17962 / Y: 48.7084 | |
| Code Hydro: A6--0100 | Rive de référence: Gauche |

| | | |
|--|----------------------|--|
|  | Décembre 1947 | Altitude calculée de l'eau : 195.86 m |
| Nature de l'inondation : Débordement de cours d'eau | | Nature du repère : Non renseigné |
| Commentaires : Incertitude sur Rive G ou D et Amont ou Aval | | |

| | |
|----------------------|----------------------------------|
| GÉNÉRAL | |
| Code : MEMO_Rep_3298 | Date de mise à jour : 19/02/2018 |
| Auteur : Cerema Est | |



| | |
|-------------------------------|--------------------------------|
| MARQUE | |
| Maximum de l'inondation : Oui | |
| Visibilité : Non renseigné | État du repère : Non renseigné |
| Pérennité : Non renseigné | Repère calculé : Non renseigné |
| PHEC : Non renseigné | |

| | |
|---|--|
| SOURCE DE REPÉRAGE : RECENSEMENT DREAL LORRAINE - 01/06/2016 | |
| Type de repérage : Source bibliographique | |
| Organisme(s) : DREAL Lorraine | |

| | |
|--|--|
| NIVEAU PLUS HAUTES EAUX | |
| Méthode : Non renseigné | |
| Organisme : SN Nord-Est - Service police de l'eau | |
| Commentaires sur le nivellement : Service Topo NNE | |
| Référence nivelée : Marque d'inondation | |
| Système altimétrique : NGF IGN 1969 (système normal) | |
| Altitude de la référence (en m) : 195.860 m | |
| Altitude calculée de l'eau (en m) : 195.86 | |