	Commune : <b>MAXEVILLE</b>	Rivière : <b>La Meurthe</b>
<b>Angle 111 rue du Crosne et rue de la Meurthe</b>		
<b>Commentaires :</b> - Le repère est situé sur la façade de l'habitation de la rue du Crosne	<b>3</b>	Repère(s) sur le site

#### GÉNÉRAL

**Unité de gestion :** Meuse-Moselle

**Code :** MEMO\_Sit\_1221

**Date de mise à jour :** 06/07/2016

**Auteur :** Cerema Est



#### GÉOLOCALISATION


**Coordonnées WGS84 :** X: 6.17898000 / Y: 48.70930000

**Coordonnées RGF93 (Lambert 93) :** X: 933849.84 / Y: 6850170.29

**Coordonnées RGF93 (ETRS89) :** X: 6.17898 / Y: 48.7093

**Code Hydro:** A6--0100

**Rive de référence:** Gauche

	<b>19 Décembre 1982</b>	Altitude calculée de l'eau : <b>194.84 m</b>
Nature de l'inondation : <b>Débordement de cours d'eau</b>		Nature du repère : <b>Non renseigné</b>

#### GÉNÉRAL

**Code :** MEMO\_Rep\_1928

**Date de mise à jour :**

**Auteur :** Cerema Est

04/12/2018

#### MARQUE

**Maximum de l'inondation :** Oui

**Visibilité :** Non renseigné

**État du repère :** Non renseigné

**Pérennité :** Non renseigné

**Repère calculé :** Non renseigné

**PHEC :** Non renseigné

**SOURCE DE REPÉRAGE : RECENSEMENT DREAL LORRAINE - 01/06/2016**

**Type de repérage :** Source bibliographique

**Organisme :** DREAL Lorraine

#### NIVEAU PLUS HAUTES EAUX

**Méthode :** Non renseigné

**Organisme :** SN Nord-Est - Service police de l'eau


**Commentaires sur le nivellement :** Brigade topo

**Référence nivelée :** Marque d'inondation

**Système altimétrique :** NGF IGN 1969 (système normal)

**Altitude de la référence (en m) :** 194.840 m


**Altitude calculée de l'eau (en m) :** 194.84

	Commune : <b>MAXEVILLE</b>	Rivière : <b>La Meurthe</b>
<b>Angle 111 rue du Crosne et rue de la Meurthe</b>		
<b>Commentaires :</b> - Le repère est situé sur la façade de l'habitation de la rue du Crosne	<b>3</b> Repère(s) sur le site	


<b>GÉNÉRAL</b>	
<b>Unité de gestion :</b> Meuse-Moselle	
<b>Code :</b> MEMO_Sit_1221	<b>Date de mise à jour :</b> 06/07/2016
<b>Auteur :</b> Cerema Est	



<b>GÉOLOCALISATION</b>	
<b>Coordonnées WGS84 :</b> X: 6.17898000 / Y: 48.70930000	
<b>Coordonnées RGF93 (Lambert 93) :</b> X: 933849.84 / Y: 6850170.29	
<b>Coordonnées RGF93 (ETRS89) :</b> X: 6.17898 / Y: 48.7093	
<b>Code Hydro:</b> A6--0100	<b>Rive de référence:</b> Gauche

	<b>28 Mai 1983</b>	<b>Altitude calculée de l'eau : 195.51 m</b>
	<b>Nature de l'inondation :</b> Débordement de cours d'eau	<b>Nature du repère :</b> Non renseigné


<b>GÉNÉRAL</b>	
<b>Code :</b> MEMO_Rep_1929	<b>Date de mise à jour :</b>
<b>Auteur :</b> Cerema Est	04/12/2018



<b>MARQUE</b>	
<b>Maximum de l'inondation :</b> Oui	
<b>Visibilité :</b> Non renseigné	<b>État du repère :</b> Non renseigné
<b>Pérennité :</b> Non renseigné	<b>Repère calculé :</b> Non renseigné
<b>PHEC :</b> Non renseigné	

<b>SOURCE DE REPÉRAGE :</b> RECENSEMENT DREAL LORRAINE - 01/06/2016
<b>Type de repérage :</b> Source bibliographique
<b>Organisme :</b> DREAL Lorraine

<b>NIVEAU PLUS HAUTES EAUX</b>	
<b>Méthode :</b> Non renseigné	
<b>Organisme :</b> SN Nord-Est - Service police de l'eau	
<b>Commentaires sur le nivellement :</b> Brigade topo LCHF Hauteur d'eau/sol = 1.12 m	
<b>Référence nivelée :</b> Marque d'inondation	
<b>Système altimétrique :</b> NGF IGN 1969 (système normal)	
<b>Altitude de la référence (en m) :</b> 195.510 m	
<b>Altitude calculée de l'eau (en m) :</b> 195.51	

	Commune : <b>MAXEVILLE</b>	Rivière : <b>La Meurthe</b>
<b>Angle111 rue du Crosne et rue de la Meurthe</b>		
<b>Commentaires :</b> - Le repère est situé sur la façade de l'habitation de la rue du Crosne	<b>3</b>	Repère(s) sur le site

#### GÉNÉRAL

**Unité de gestion :** Meuse-Moselle

**Code :** MEMO\_Sit\_1221

**Date de mise à jour :** 06/07/2016

**Auteur :** Cerema Est



#### GÉOLOCALISATION


**Coordonnées WGS84 :** X: 6.17898000 / Y: 48.70930000

**Coordonnées RGF93 (Lambert 93) :** X: 933849.84 / Y: 6850170.29

**Coordonnées RGF93 (ETRS89) :** X: 6.17898 / Y: 48.7093

**Code Hydro:** A6--0100

**Rive de référence:** Gauche

	<b>Avril 1983</b>	<b>Altitude calculée de l'eau : 195.67 m</b>
Nature de l'inondation : <b>Débordement de cours d'eau</b>		Nature du repère : <b>Non renseigné</b>

#### GÉNÉRAL

**Code :** MEMO\_Rep\_3303

**Date de mise à jour :**

**Auteur :** Cerema Est

04/12/2018

#### MARQUE

**Maximum de l'inondation :** Oui

**Visibilité :** Non renseigné

**État du repère :** Non renseigné

**Pérennité :** Non renseigné

**Repère calculé :** Non renseigné

**PHEC :** Non renseigné

**SOURCE DE REPÉRAGE : RECENSEMENT DREAL LORRAINE - 01/06/2016**

**Type de repérage :** Source bibliographique

**Organisme :** DREAL Lorraine

#### NIVEAU PLUS HAUTES EAUX

**Méthode :** Non renseigné

**Organisme :** SN Nord-Est - Service police de l'eau

**Commentaires sur le nivellement :** Service Topo NNE

**Référence nivelée :** Marque d'inondation

**Système altimétrique :** NGF IGN 1969 (système normal)

**Altitude de la référence (en m) :** 195.670 m

**Altitude calculée de l'eau (en m) :** 195.67