


Commune : **MALZEVILLE**Rivière : **La Meurthe****Le Ranch du pavillon, chemin du pavillon.****Commentaires** : - Le repère est situé sur le garage du restaurant, les traces d'Avril 83 et Mai 83 se confondent d'après le témoignage des propriétaire. Depuis le restaurant a brûlé.**3**

Repère(s) sur le site

**GÉNÉRAL****Unité de gestion** : Meuse-Moselle**Code** : MEMO\_Sit\_1215**Date de mise à jour** : 06/07/2016**Auteur** : Cerema Est**GÉOLOCALISATION****Coordonnées WGS84** : X: 6.17796000 / Y: 48.72120000**Coordonnées RGF93 (Lambert 93)** X: 933721.62 / Y: 6851489.26**Coordonnées RGF93 (ETRS89)** : X: 6.17796 / Y: 48.7212**Code Hydro**: A6--0100**Rive de référence**: Droite**31 Décembre 1947**Nature de l'inondation : **Débordement de cours d'eau**Altitude calculée de l'eau : **195.39 m**Nature du repère : **Non renseigné****GÉNÉRAL****Code** : MEMO\_Rep\_1917**Date de mise à jour** :**Auteur** : Cerema Est

19/02/2018

**MARQUE****Maximum de l'inondation** : Oui**Visibilité** : Non renseigné**État du repère** : Non renseigné**Pérennité** : Non renseigné**Repère calculé** : Non renseigné**PHEC** : Non renseigné**SOURCE DE REPÉRAGE** : RECENSEMENT DREAL LORRAINE - 01/06/2016**Type de repérage** : Source bibliographique**Organisme** : DREAL Lorraine**NIVEAU PLUS HAUTES EAUX****Méthode** : Non renseigné**Organisme** : SN Nord-Est - Service police de l'eau**Commentaires sur le nivellement** : Brigade TOPO LCHF Hauteur d'eau/sol =1.82 m**Référence nivelée** : Marque d'inondation**Système altimétrique** : NGF IGN 1969 (système normal)**Altitude de la référence (en m)** : 195.390 m**Altitude calculée de l'eau (en m)** : 195.39

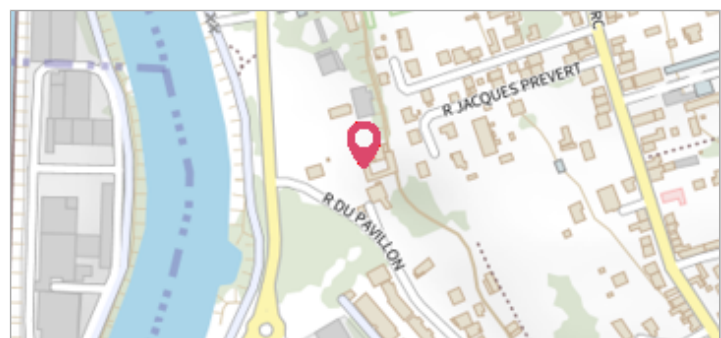
	Commune : <b>MALZEVILLE</b>	Rivière : <b>La Meurthe</b>
<h2 style="margin: 0;">Le Ranch du pavillon, chemin du pavillon.</h2>		

<b>Commentaires</b> : - Le repère est situé sur le garage du restaurant, les traces d'Avril 83 et Mai 83 se confondent d'après le témoignage des propriétaire. Depuis le restaurant a brûlé.	3	Repère(s) sur le site
--	---	-----------------------

**GÉNÉRAL**

---


**Unité de gestion** : Meuse-Moselle  
**Code** : MEMO\_Sit\_1215      **Date de mise à jour** : 06/07/2016  
**Auteur** : Cerema Est



**GÉOLOCALISATION**

---


**Coordonnées WGS84** : X: 6.17796000 / Y: 48.72120000  
**Coordonnées RGF93 (Lambert 93)** X: 933721.62 / Y: 6851489.26  
**Coordonnées RGF93 (ETRS89)** : X: 6.17796 / Y: 48.7212  
**Code Hydro**: A6--0100      **Rive de référence**: Droite

	<b>11 Avril 1983</b>	Altitude calculée de l'eau : <b>194.86 m</b>
Nature de l'inondation : <b>Débordement de cours d'eau</b>		Nature du repère : <b>Non renseigné</b>

**GÉNÉRAL**

---

**Code** : MEMO\_Rep\_1918      **Date de mise à jour** : 19/02/2018  
**Auteur** : Cerema Est



**MARQUE**

---

**Maximum de l'inondation** : Oui  
**Visibilité** : Non renseigné      **État du repère** : Non renseigné  
**Pérennité** : Non renseigné      **Repère calculé** : Non renseigné  
**PHEC** : Non renseigné

**SOURCE DE REPÉRAGE : RECENSEMENT DREAL LORRAINE - 01/06/2016**

---

**Type de repérage** : Source bibliographique  
**Organisme** : DREAL Lorraine

**NIVEAU PLUS HAUTES EAUX**

---

**Méthode** : Non renseigné  
**Organisme** : SN Nord-Est - Service police de l'eau  
**Commentaires sur le nivellement** : Hauteur d'eau/sol =1.30 m  
**Référence nivelée** : Marque d'inondation  
**Système altimétrique** : NGF IGN 1969 (système normal)  
**Altitude de la référence (en m)** : 194.860 m  
**Altitude calculée de l'eau (en m)** : 194.86

Commune : **MALZEVILLE**Rivière : **La Meurthe****Le Ranch du pavillon, chemin du pavillon.****Commentaires** : - Le repère est situé sur le garage du restaurant, les traces d'Avril 83 et Mai 83 se confondent d'après le témoignage des propriétaire. Depuis le restaurant a brûlé.**3**

Repère(s) sur le site

**GÉNÉRAL****Unité de gestion** : Meuse-Moselle**Code** : MEMO\_Sit\_1215**Date de mise à jour** : 06/07/2016**Auteur** : Cerema Est**GÉOLOCALISATION****Coordonnées WGS84** : X: 6.17796000 / Y: 48.72120000**Coordonnées RGF93 (Lambert 93)** X: 933721.62 / Y: 6851489.26**Coordonnées RGF93 (ETRS89)** : X: 6.17796 / Y: 48.7212**Code Hydro**: A6--0100**Rive de référence**: Droite**28 Mai 1983**Nature de l'inondation : **Débordement de cours d'eau**Altitude calculée de l'eau : **194.86 m**Nature du repère : **Non renseigné****GÉNÉRAL****Code** : MEMO\_Rep\_1919**Date de mise à jour** :**Auteur** : Cerema Est

17/04/2018

**MARQUE****Maximum de l'inondation** : Oui**Visibilité** : Non renseigné**État du repère** : Non renseigné**Pérennité** : Non renseigné**Repère calculé** : Non renseigné**PHEC** : Non renseigné**SOURCE DE REPÉRAGE** : RECENSEMENT DREAL LORRAINE - 01/06/2016**Type de repérage** : Source bibliographique**Organisme** : DREAL Lorraine**NIVEAU PLUS HAUTES EAUX****Méthode** : Non renseigné**Organisme** : SN Nord-Est - Service police de l'eau**Commentaires sur le nivellement** : Hauteur d'eau/sol =1.30 m**Référence nivelée** : Marque d'inondation**Système altimétrique** : NGF IGN 1969 (système normal)**Altitude de la référence (en m)** : 194.860 m**Altitude calculée de l'eau (en m)** : 194.86