	Commune : BLÉNOD-LES-PONT-A-MOUSSON Rivière : La Moselle	2 Repère(s) sur le site
304, Avenue Victor Claude (RN57)		
Commentaires : - Montée due à la remontée des nappes par la cave, si la Moselle est trop haute l'eau remonte par refoulement de l'Esch		


GÉNÉRAL

Unité de gestion : Meuse-Moselle
Code : MEMO_Sit_1200 **Date de mise à jour** : 06/07/2016
Auteur : Cerema Est



GÉOLOCALISATION

Coordonnées WGS84 : X: 6.05789000 / Y: 48.87730000
Coordonnées RGF93 (Lambert 93) X: 924223.64 / Y: 6868484.22
Coordonnées RGF93 (ETRS89) : X: 6.05789 / Y: 48.8773
Code Hydro: A---0060 **Rive de référence**: Gauche

	Mai 1983 Nature de l'inondation : Débordement de cours d'eau	Altitude calculée de l'eau : 183.54 m Nature du repère : Non renseigné
---	---	---

Commentaires : Marque de peinture rouge sur mur de cave (à l'intérieur de la maison)

GÉNÉRAL

Code : MEMO_Rep_1893 **Date de mise à jour** : 19/02/2018
Auteur : Cerema Est



MARQUE


Maximum de l'inondation : Oui
Visibilité : Non renseigné **État du repère** : Non renseigné
Pérennité : Non renseigné **Repère calculé** : Non renseigné
PHEC : Non renseigné

SOURCE DE REPÉRAGE : RECENSEMENT DREAL LORRAINE - 01/06/2016

Type de repérage : Source bibliographique
Organisme(s) : DREAL Lorraine

NIVEAU PLUS HAUTES EAUX

Méthode : Non renseigné
Organisme : SN Nord-Est - Service police de l'eau
Commentaires sur le nivellement : Trace visible à l'intérieur de la maison
Référence nivelée : Marque d'inondation
Système altimétrique : NGF IGN 1969 (système normal)
Altitude de la référence (en m) : 183.540 m
Altitude calculée de l'eau (en m) : 183.54

	Commune : BLÉNOD-LES-PONT-A-MOUSSON Rivière : La Moselle 304, Avenue Victor Claude (RN57)	2 Repère(s) sur le site
Commentaires : - Montée due à la remontée des nappes par la cave, si la Moselle est trop haute l'eau remonte par refoulement de l'Esch		


GÉNÉRAL

Unité de gestion : Meuse-Moselle
Code : MEMO_Sit_1200 **Date de mise à jour** : 06/07/2016
Auteur : Cerema Est



GÉOLOCALISATION

Coordonnées WGS84 : X: 6.05789000 / Y: 48.87730000
Coordonnées RGF93 (Lambert 93) X: 924223.64 / Y: 6868484.22
Coordonnées RGF93 (ETRS89) : X: 6.05789 / Y: 48.8773
Code Hydro: A---0060 **Rive de référence**: Gauche

	Février 1990 Nature de l'inondation : Débordement de cours d'eau	Altitude calculée de l'eau : 182.54 m Nature du repère : Non renseigné
---	---	---

Commentaires : 1 mètre sous la marque de peinture rouge sur mur de cave (à l'intérieur de la maison)

GÉNÉRAL

Code : MEMO_Rep_1894 **Date de mise à jour** : 24/04/2018
Auteur : Cerema Est



MARQUE

Maximum de l'inondation : Oui
Visibilité : Non renseigné **État du repère** : Non renseigné
Pérennité : Non renseigné **Repère calculé** : Non renseigné
PHEC : Non renseigné

SOURCE DE REPÉRAGE : RECENSEMENT DREAL LORRAINE - 01/06/2016

Type de repérage : Source bibliographique
Organisme(s) : DREAL Lorraine

NIVEAU PLUS HAUTES EAUX

Méthode : Non renseigné
Organisme : SN Nord-Est - Service police de l'eau
Commentaires sur le nivellement : Trace visible dans la maison
Référence nivelée : Marque d'inondation
Système altimétrique : NGF IGN 1969 (système normal)
Altitude de la référence (en m) : 182.540 m
Altitude calculée de l'eau (en m) : 182.54