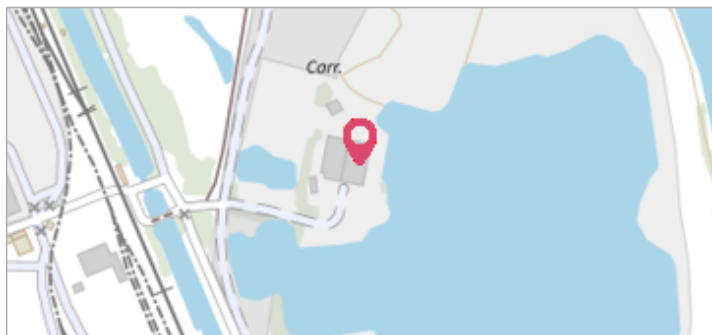


Commune : **BLENOD-LES-PONT-A-MOUSSON**Rivière : **La Moselle****Hangar (derrière cokerie)**

Commentaires : - Le repère est situé sur une étable ,la personne confirme que la crue d'avril 83 est plus forte que celle de mai83 , la crue de 1982 est donnée approximativement par rapport à avril 83


2

Repère(s) sur le site

GÉNÉRAL**Unité de gestion :** Meuse-Moselle**Code :** MEMO_Sit_1197**Date de mise à jour :** 06/07/2016**Auteur :** Cerema Est**GÉOLOCALISATION****Coordonnées WGS84 :** X: 6.06411000 / Y: 48.88410000**Coordonnées RGF93 (Lambert 93) X:** 924650.17 / **Y:** 6869257.47**Coordonnées RGF93 (ETRS89) :** X: 6.06411 / Y: 48.8841**Code Hydro:** A---0060**Rive de référence:** Gauche**Décembre 1982**Nature de l'inondation : **Débordement de cours d'eau**Altitude calculée de l'eau : **181.28 m**Nature du repère : **Non renseigné****GÉNÉRAL****Code :** MEMO_Rep_1889**Date de mise à jour :****Auteur :** Cerema Est

17/04/2018

MARQUE**Maximum de l'inondation :** Oui**Visibilité :** Non renseigné**État du repère :** Non renseigné**Pérennité :** Non renseigné**Repère calculé :** Non renseigné**PHEC :** Non renseigné**SOURCE DE REPÉRAGE : RECENSEMENT DREAL LORRAINE - 01/06/2016****Type de repérage :** Source bibliographique**Organisme :** DREAL Lorraine**NIVEAU PLUS HAUTES EAUX****Méthode :** Non renseigné**Organisme :** SN Nord-Est - Service police de l'eau**Commentaires sur le nivellement :** Repère posé après la crue par le propriétaire**Référence nivelée :** Marque d'inondation**Système altimétrique :** NGF IGN 1969 (système normal)**Altitude de la référence (en m) :** 181.280 m**Altitude calculée de l'eau (en m) :** 181.28

	Commune : BLENOD-LES-PONT-A-MOUSSON	Rivière : La Moselle
	Hangar (derrière cokerie)	
Commentaires : - Le repère est situé sur une étable ,la personne confirme que la crue d'avril 83 est plus forte que celle de mai83 , la crue de 1982 est donnée approximativement par rapport à avril 83		2 Repère(s) sur le site

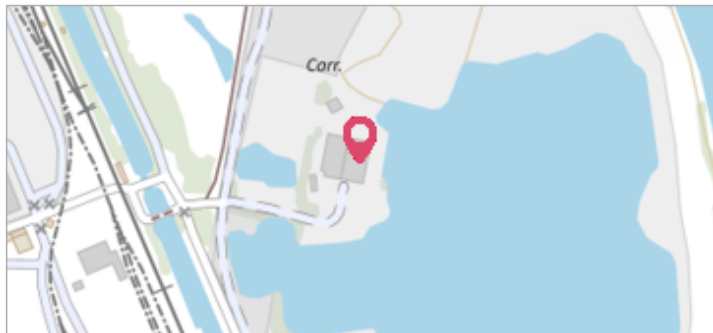
GÉNÉRAL

Unité de gestion : Meuse-Moselle

Code : MEMO_Sit_1197

Date de mise à jour : 06/07/2016

Auteur : Cerema Est

**GÉOLOCALISATION**


Coordonnées WGS84 : X: 6.06411000 / Y: 48.88410000

Coordonnées RGF93 (Lambert 93) X: 924650.17 / Y: 6869257.47

Coordonnées RGF93 (ETRS89) : X: 6.06411 / Y: 48.8841

Code Hydro: A---0060

Rive de référence: Gauche

	Avril 1983	Altitude calculée de l'eau : 182.28 m
	Nature de l'inondation : Débordement de cours d'eau	Nature du repère : Non renseigné
Commentaires : Marque de peinture rouge (coin de mur côté droit)		

GÉNÉRAL

Code : MEMO_Rep_1890

Date de mise à jour :

Auteur : Cerema Est

17/04/2018

MARQUE

Maximum de l'inondation : Oui

Visibilité : Non renseigné

État du repère : Non renseigné

Pérennité : Non renseigné

Repère calculé : Non renseigné

PHEC : Non renseigné

SOURCE DE REPÉRAGE : RECENSEMENT DREAL LORRAINE - 01/06/2016

Type de repérage : Source bibliographique

Organisme : DREAL Lorraine

NIVEAU PLUS HAUTES EAUX

Méthode : Non renseigné

Organisme : SN Nord-Est - Service police de l'eau

Commentaires sur le nivellement : Repère posé après la crue par le propriétaire

Référence nivelée : Marque d'inondation

Système altimétrique : NGF IGN 1969 (système normal)

Altitude de la référence (en m) : 182.280 m

Altitude calculée de l'eau (en m) : 182.28