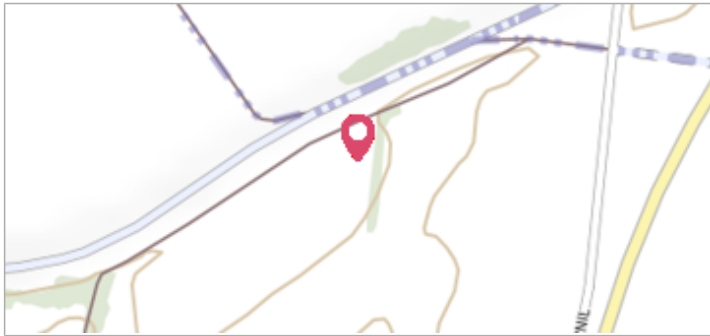


Commune : **KOENIGSMACKER**Rivière : **La Moselle****Amont de l'écluse, Moselle canalisée.****Commentaires :** - Cotes fournies par les éclusiers. Les hauteurs d'eau par rapport au sol ne sont pas connues.**3**

Repère(s) sur le site

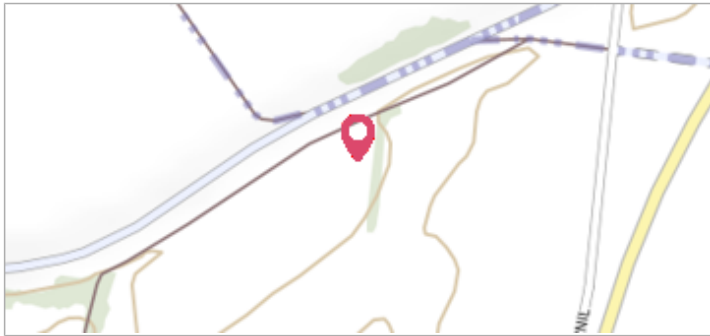
GÉNÉRAL**Unité de gestion :** Meuse-Moselle**Code :** MEMO_Sit_118**Date de mise à jour :** 06/07/2016**Auteur :** Cerema Est**GÉOLOCALISATION****Coordonnées WGS84 :** X: 6.26385000 / Y: 49.39850000**Coordonnées RGF93 (Lambert 93) :** X: 936922.11 / Y: 6927009.7**Coordonnées RGF93 (ETRS89) :** X: 6.26385 / Y: 49.3985**Code Hydro:** A---0060**Rive de référence:** Droite**28 Mai 1983**Nature de l'inondation : **Débordement de cours d'eau**Altitude calculée de l'eau : **151.72 m**Nature du repère : **Non renseigné****GÉNÉRAL****Code :** MEMO_Rep_157**Date de mise à jour :****Auteur :** Cerema Est

19/02/2018

MARQUE**Maximum de l'inondation :** Oui**Visibilité :** Non renseigné**État du repère :** Non renseigné**Pérennité :** Non renseigné**Repère calculé :** Non renseigné**PHEC :** Non renseigné**SOURCE DE REPÉRAGE : RECENSEMENT DREAL LORRAINE - 01/06/2016****Type de repérage :** Source bibliographique**Organisme :** DREAL Lorraine**NIVEAU PLUS HAUTES EAUX****Méthode :** Non renseigné**Organisme :** SN Nord-Est - Service police de l'eau**Commentaires sur le nivellement :** Eclusiers**Référence nivelée :** Marque d'inondation**Système altimétrique :** NGF IGN 1969 (système normal)**Altitude de la référence (en m) :** 151.720 m**Altitude calculée de l'eau (en m) :** 151.72

Commune : **KOENIGSMACKER**Rivière : **La Moselle****Amont de l'écluse, Moselle canalisée.****Commentaires :** - Cotes fournies par les éclusiers. Les hauteurs d'eau par rapport au sol ne sont pas connues.**3**

Repère(s) sur le site

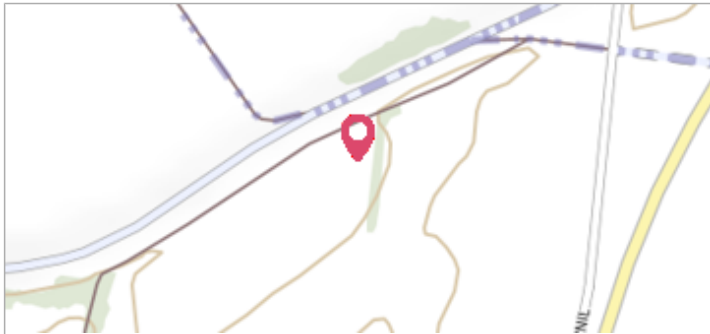
GÉNÉRAL**Unité de gestion :** Meuse-Moselle**Code :** MEMO_Sit_118**Date de mise à jour :** 06/07/2016**Auteur :** Cerema Est**GÉOLOCALISATION****Coordonnées WGS84 :** X: 6.26385000 / Y: 49.39850000**Coordonnées RGF93 (Lambert 93) :** X: 936922.11 / Y: 6927009.7**Coordonnées RGF93 (ETRS89) :** X: 6.26385 / Y: 49.3985**Code Hydro:** A---0060**Rive de référence:** Droite**19 Décembre 1982**Altitude calculée de l'eau : **150.9 m**Nature de l'inondation : **Débordement de cours d'eau**Nature du repère : **Non renseigné****GÉNÉRAL****Code :** MEMO_Rep_155**Date de mise à jour :****Auteur :** Cerema Est

17/04/2018

MARQUE**Maximum de l'inondation :** Oui**Visibilité :** Non renseigné**État du repère :** Non renseigné**Pérennité :** Non renseigné**Repère calculé :** Non renseigné**PHEC :** Non renseigné**SOURCE DE REPÉRAGE : RECENSEMENT DREAL LORRAINE - 01/06/2016****Type de repérage :** Source bibliographique**Organisme :** DREAL Lorraine**NIVEAU PLUS HAUTES EAUX****Méthode :** Non renseigné**Organisme :** SN Nord-Est - Service police de l'eau**Commentaires sur le nivellement :** Eclusiers**Référence nivelée :** Marque d'inondation**Système altimétrique :** NGF IGN 1969 (système normal)**Altitude de la référence (en m) :** 150.900 m**Altitude calculée de l'eau (en m) :** 150.9

Commune : **KOENIGSMACKER**Rivière : **La Moselle****Amont de l'écluse, Moselle canalisée.****Commentaires :** - Cotes fournies par les éclusiers. Les hauteurs d'eau par rapport au sol ne sont pas connues.**3**

Repère(s) sur le site

GÉNÉRAL**Unité de gestion :** Meuse-Moselle**Code :** MEMO_Sit_118**Date de mise à jour :** 06/07/2016**Auteur :** Cerema Est**GÉOLOCALISATION****Coordonnées WGS84 :** X: 6.26385000 / Y: 49.39850000**Coordonnées RGF93 (Lambert 93) :** X: 936922.11 / Y: 6927009.7**Coordonnées RGF93 (ETRS89) :** X: 6.26385 / Y: 49.3985**Code Hydro:** A---0060**Rive de référence:** Droite**11 Avril 1983**Altitude calculée de l'eau : **151.83 m**Nature de l'inondation : **Débordement de cours d'eau**Nature du repère : **Non renseigné****GÉNÉRAL****Code :** MEMO_Rep_156**Date de mise à jour :****Auteur :** Cerema Est

16/04/2018

MARQUE**Maximum de l'inondation :** Oui**Visibilité :** Non renseigné**État du repère :** Non renseigné**Pérennité :** Non renseigné**Repère calculé :** Non renseigné**PHEC :** Non renseigné**SOURCE DE REPÉRAGE : RECENSEMENT DREAL LORRAINE - 01/06/2016****Type de repérage :** Source bibliographique**Organisme :** DREAL Lorraine**NIVEAU PLUS HAUTES EAUX****Méthode :** Non renseigné**Organisme :** SN Nord-Est - Service police de l'eau**Commentaires sur le nivellement :** Eclusiers**Référence nivelée :** Marque d'inondation**Système altimétrique :** NGF IGN 1969 (système normal)**Altitude de la référence (en m) :** 151.830 m**Altitude calculée de l'eau (en m) :** 151.83