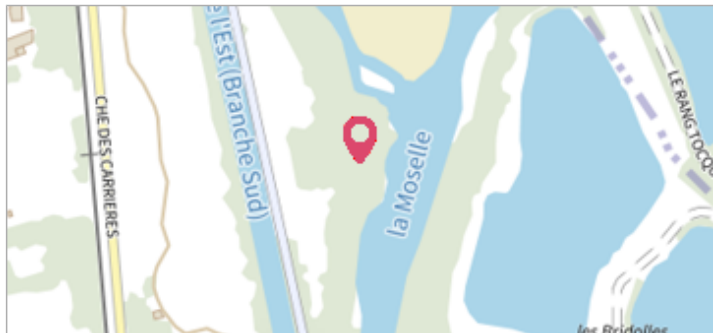



Commune : **IGNEY**Rivière : **La Moselle****La LAIE (ancien barrage )****Commentaires :** - Le repère est situé sur un barrage presque totalement détruit (passerelle d'accès)**2**

Repère(s) sur le site

**GÉNÉRAL****Unité de gestion :** Meuse-Moselle**Code :** MEMO\_Sit\_1170**Date de mise à jour :** 06/07/2016**Auteur :** Cerema Est**GÉOLOCALISATION****Coordonnées WGS84 :** X: 6.40173000 / Y: 48.28000000**Coordonnées RGF93 (Lambert 93)** X: 952281.04 / Y: 6803175.78**Coordonnées RGF93 (ETRS89)** : X: 6.40173 / Y: 48.28**Code Hydro:** A---0060**Rive de référence:** Gauche**23 octobre 1986**Nature de l'inondation : **Débordement de cours d'eau**Altitude calculée de l'eau : **293.88 m**Nature du repère : **Non renseigné****GÉNÉRAL****Code :** MEMO\_Rep\_1861**Date de mise à jour :****Auteur :** Cerema Est

24/04/2018

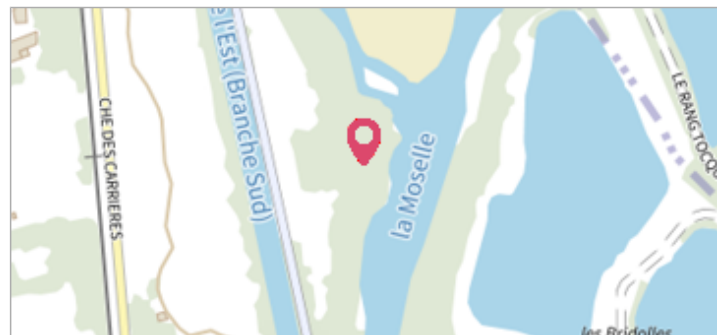
**MARQUE****Maximum de l'inondation :** Oui**Visibilité :** Non renseigné**État du repère :** Non renseigné**Pérennité :** Non renseigné**Repère calculé :** Non renseigné**PHEC :** Non renseigné**SOURCE DE REPÉRAGE : RECENSEMENT DREAL LORRAINE - 01/06/2016****Type de repérage :** Source bibliographique**Organisme(s) :** DREAL Lorraine**NIVEAU PLUS HAUTES EAUX****Méthode :** Non renseigné**Organisme :** SN Nord-Est - Service police de l'eau**Commentaires sur le nivellement :** Inventaire Lemoigne Géo exp Guénégo**Référence nivelée :** Marque d'inondation**Système altimétrique :** NGF IGN 1969 (système normal)**Altitude de la référence (en m) :** 293.880 m**Altitude calculée de l'eau (en m) :** 293.88

	Commune : <b>IGNEY</b>	Rivière : <b>La Moselle</b>
<h2>La LAIE (ancien barrage )</h2>		
<b>Commentaires :</b> - Le repère est situé sur un barrage presque totalement détruit (passerelle d'accès)		<b>2</b> Repère(s) sur le site

**GÉNÉRAL**

---


**Unité de gestion :** Meuse-Moselle  
**Code :** MEMO\_Sit\_1170      **Date de mise à jour :** 06/07/2016  
**Auteur :** Cerema Est



**GÉOLOCALISATION**

---

**Coordonnées WGS84 :** X: 6.40173000 / Y: 48.28000000  
**Coordonnées RGF93 (Lambert 93)** X: 952281.04 / Y: 6803175.78  
**Coordonnées RGF93 (ETRS89)** : X: 6.40173 / Y: 48.28  
**Code Hydro:** A---0060      **Rive de référence:** Gauche

	<h2>Janvier 1995</h2>	Altitude calculée de l'eau : <b>non déterminé</b>
Nature de l'inondation : <b>Débordement de cours d'eau</b>		Nature du repère : <b>Marque peinture ou encre</b>

**Commentaires :** Pochoir Rouge 1-95 sur fond blanc idem Repère n°1191

**GÉNÉRAL**

---

**Code :** MEMO\_Rep\_3315      **Date de mise à jour :** 19/02/2018  
**Auteur :** Cerema Est



**MARQUE**

---

**Maximum de l'inondation :** Oui  
**Visibilité :** Oui      **État du repère :** Moyen  
**Pérennité :** Non renseigné      **Repère calculé :** Non renseigné  
**PHEC :** Non renseigné

**SOURCE DE REPÉRAGE : RECENSEMENT DREAL LORRAINE - 01/06/2016**

---

**Type de repérage :** Source bibliographique  
**Organisme(s) :** DREAL Lorraine

**NIVEAU PLUS HAUTES EAUX**

---

**Méthode :** Non renseigné  
**Organisme :** SN Nord-Est - Service police de l'eau  
**Référence nivelée :** Autre type de référence  
**Système altimétrique :** NGF IGN 1969 (système normal)