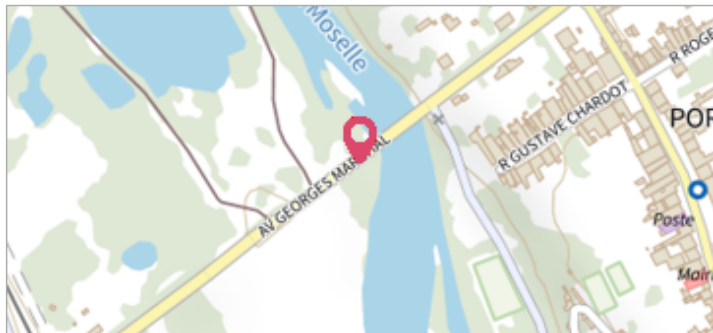


Commune : **PORTIEUX**Rivière : **La Moselle****Pont dit de Portieux - Culée rive gauche****Commentaires** : VERIFIER SI Repère 01/1995 sur double pylones électriques 100m en amont du pont**2**

Repère(s) sur le site

GÉNÉRAL**Unité de gestion** : Meuse-Moselle**Code** : MEMO_Sit_1155**Date de mise à jour** : 06/07/2016**Auteur** : Cerema Est**GÉOLOCALISATION****Coordonnées WGS84** : X: 6.33968000 / Y: 48.34510000**Coordonnées RGF93 (Lambert 93)** X: 947376.09 / Y: 6810208.46**Coordonnées RGF93 (ETRS89)** : X: 6.33968 / Y: 48.3451**Code Hydro**: A---0060**Rive de référence**: Gauche**23 Octobre 1986**Nature de l'inondation : **Débordement de cours d'eau**Altitude calculée de l'eau : **278.14 m**Nature du repère : **Non renseigné****GÉNÉRAL****Code** : MEMO_Rep_1845**Date de mise à jour** :**Auteur** : Cerema Est

17/04/2018

MARQUE**Maximum de l'inondation** : Oui**Visibilité** : Non renseigné**État du repère** : Non renseigné**Pérennité** : Non renseigné**Repère calculé** : Non renseigné**PHEC** : Non renseigné**SOURCE DE REPÉRAGE : RECENSEMENT DREAL LORRAINE - 01/06/2016****Type de repérage** : Source bibliographique**Organisme** : DREAL Lorraine**NIVEAU PLUS HAUTES EAUX****Méthode** : Non renseigné**Organisme** : SN Nord-Est - Service police de l'eau**Commentaires sur le nivellement** : Inventaire Lemoigne Hauteur d'eau/sol =1.10 m**Référence nivelée** : Marque d'inondation**Système altimétrique** : NGF IGN 1969 (système normal)**Altitude de la référence (en m)** : 278.140 m**Altitude calculée de l'eau (en m)** : 278.14

Commune : **PORTIEUX** | Rivière : **La Moselle**

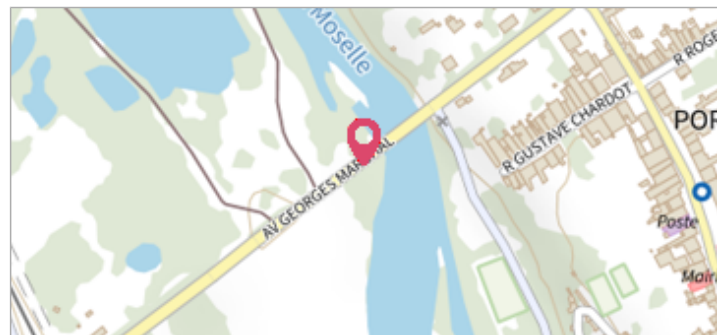
Pont dit de Portieux - Culée rive gauche

Commentaires : VERIFIER SI Repère 01/1995 sur double pylones électriques 100m en amont du pont

2 Repère(s) sur le site

GÉNÉRAL

Unité de gestion : Meuse-Moselle
Code : MEMO_Sit_1155 **Date de mise à jour :** 06/07/2016
Auteur : Cerema Est



GÉOLOCALISATION

Coordonnées WGS84 : X: 6.33968000 / Y: 48.34510000
Coordonnées RGF93 (Lambert 93) X: 947376.09 / Y: 6810208.46
Coordonnées RGF93 (ETRS89) : X: 6.33968 / Y: 48.3451
Code Hydro: A---0060 **Rive de référence:** Gauche


Janvier 1995 Altitude calculée de l'eau : **non déterminé**

Nature de l'inondation : **Débordement de cours d'eau** Nature du repère : **Marque peinture ou encre**

Commentaires : Pochoir Rouge 1-95 sur Fond Blanc sous l'arche centrale

GÉNÉRAL

Code : MEMO_Rep_3318 **Date de mise à jour :** 19/02/2018
Auteur : Cerema Est



MARQUE

Maximum de l'inondation : Oui
Visibilité : Oui **État du repère :** Moyen
Pérennité : Non renseigné **Repère calculé :** Non renseigné
PHEC : Non renseigné

SOURCE DE REPÉRAGE : RECENSEMENT DREAL LORRAINE - 01/06/2016

Type de repérage : Source bibliographique
Organisme : DREAL Lorraine

NIVEAU PLUS HAUTES EAUX

Méthode : Non renseigné
Organisme : SN Nord-Est - Service police de l'eau
Commentaires sur le nivellement : Subdi Epinal
Référence nivelée : Autre type de référence
Système altimétrique : NGF IGN 1969 (système normal)