

	Commune : PONT-SAINT-VINCENT	Rivière : La Moselle
4 Bis Rue Aristide Briand		
Commentaires : - Support : Façade de bâtiment		1 Repère(s) sur le site


GÉNÉRAL	
Unité de gestion : Meuse-Moselle	
Code : MEMO_Sit_1093	Date de mise à jour : 06/07/2016
Auteur : Cerema Est	



GÉOLOCALISATION	
Coordonnées WGS84 : X: 6.09892000 / Y: 48.60640000	
Coordonnées RGF93 (Lambert 93) X: 928412.44 / Y: 6838504.99	
Coordonnées RGF93 (ETRS89) : X: 6.09892 / Y: 48.6064	
Code Hydro: A---0060	Rive de référence: Gauche

	10 Avril 1983	Altitude calculée de l'eau : 220.63 m
Nature de l'inondation : Débordement de cours d'eau		Nature du repère : Non renseigné

GÉNÉRAL	
Code : MEMO_Rep_1781	Date de mise à jour : 04/12/2018
Auteur : Cerema Est	



MARQUE	
Maximum de l'inondation : Oui	
Visibilité : Non renseigné	État du repère : Non renseigné
Pérennité : Non renseigné	Repère calculé : Non renseigné
PHEC : Non renseigné	

SOURCE DE REPÉRAGE : RECENSEMENT DREAL LORRAINE - 01/06/2016	
Type de repérage : Source bibliographique	
Organisme : DREAL Lorraine	

NIVEAU PLUS HAUTES EAUX	
Méthode : Non renseigné	
Organisme : SN Nord-Est - Service police de l'eau	
Commentaires sur le nivellement : Beture Setame	
Référence nivelée : Marque d'inondation	
Système altimétrique : NGF IGN 1969 (système normal)	
Altitude de la référence (en m) : 220.630 m	
Altitude calculée de l'eau (en m) : 220.63	