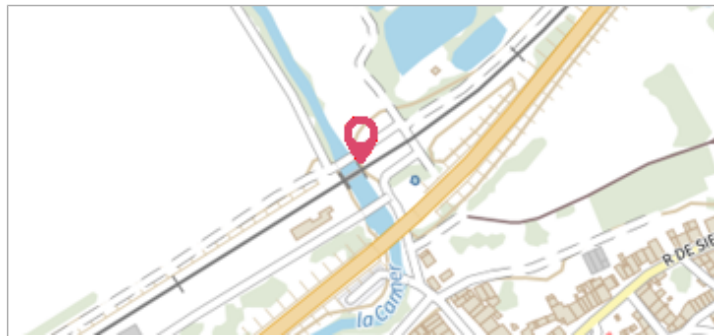



| | | |
|---|--------------------------------|--------------------------------|
|  | Commune : KOENIGSMACKER | Rivière : La Moselle |
| Pont SNCF sur "La Canner", rive droite. | | |
| Commentaires : - Repère sur profil en long SN H13-3. La hauteur d'eau par rapport au sol n'est pas connue. | | 3 Repère(s) sur le site |


| | |
|---|---|
| GÉNÉRAL | |
| Unité de gestion : Meuse-Moselle | |
| Code : MEMO_Sit_108 | Date de mise à jour : 06/07/2016 |
| Auteur : Cerema Est | |



| | |
|--|----------------------------------|
| GÉOLOCALISATION | |
| Coordonnées WGS84 : X: 6.27699000 / Y: 49.39800000 | |
| Coordonnées RGF93 (Lambert 93) X: 937877.7 / Y: 6926993.63 | |
| Coordonnées RGF93 (ETRS89) : X: 6.27699 / Y: 49.398 | |
| Code Hydro: A---0060 | Rive de référence: Droite |

| | | |
|--|---------------------|--|
|  | Janvier 1880 | Altitude calculée de l'eau : 150.84 m |
| Nature de l'inondation : Débordement de cours d'eau | | Nature du repère : Non renseigné |

| | |
|----------------------------|------------------------------|
| GÉNÉRAL | |
| Code : MEMO_Rep_141 | Date de mise à jour : |
| Auteur : Cerema Est | 17/04/2018 |



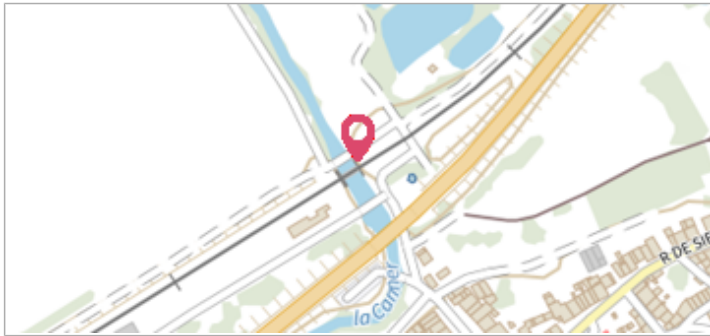
| | |
|--------------------------------------|---------------------------------------|
| MARQUE | |
| Maximum de l'inondation : Oui | |
| Visibilité : Non renseigné | État du repère : Non renseigné |
| Pérennité : Non renseigné | Repère calculé : Non renseigné |
| PHEC : Non renseigné | |

| |
|---|
| SOURCE DE REPÉRAGE : RECENSEMENT DREAL LORRAINE - 01/06/2016 |
| Type de repérage : Source bibliographique |
| Organisme : DREAL Lorraine |

| | |
|--|--|
| NIVEAU PLUS HAUTES EAUX | |
| Méthode : Non renseigné | |
| Organisme : SN Nord-Est - Service police de l'eau | |
| Commentaires sur le nivellement : Profil en long SN H13-3 | |
| Référence nivelée : Marque d'inondation | |
| Système altimétrique : NGF IGN 1969 (système normal) | |
| Altitude de la référence (en m) : 150.840 m | |
| Altitude calculée de l'eau (en m) : 150.84 | |

Commune : **KOENIGSMACKER**Rivière : **La Moselle****Pont SNCF sur "La Canner", rive droite.****Commentaires :** - Repère sur profil en long SN H13-3. La hauteur d'eau par rapport au sol n'est pas connue.**3**

Repère(s) sur le site

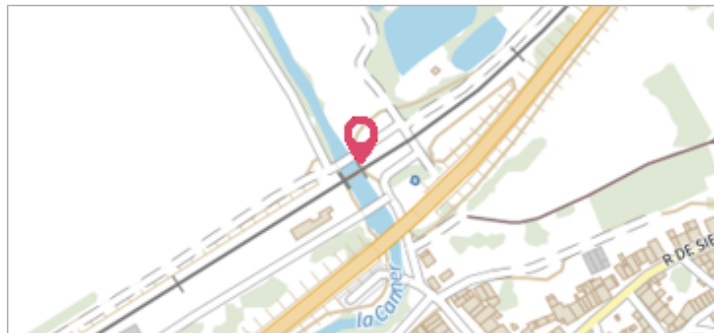
GÉNÉRAL**Unité de gestion :** Meuse-Moselle**Code :** MEMO_Sit_108**Date de mise à jour :** 06/07/2016**Auteur :** Cerema Est**GÉOLOCALISATION****Coordonnées WGS84 :** X: 6.27699000 / Y: 49.39800000**Coordonnées RGF93 (Lambert 93) X:** 937877.7 / Y: 6926993.63**Coordonnées RGF93 (ETRS89) :** X: 6.27699 / Y: 49.398**Code Hydro:** A---0060**Rive de référence:** Droite**11 Novembre 1910**Altitude calculée de l'eau : **151.14 m**Nature de l'inondation : **Débordement de cours d'eau**Nature du repère : **Non renseigné****GÉNÉRAL****Code :** MEMO_Rep_142**Date de mise à jour :****Auteur :** Cerema Est

17/04/2018


MARQUE**Maximum de l'inondation :** Oui**Visibilité :** Non renseigné**État du repère :** Non renseigné**Pérennité :** Non renseigné**Repère calculé :** Non renseigné**PHEC :** Non renseigné**SOURCE DE REPÉRAGE : RECENSEMENT DREAL LORRAINE - 01/06/2016****Type de repérage :** Source bibliographique**Organisme :** DREAL Lorraine**NIVEAU PLUS HAUTES EAUX****Méthode :** Non renseigné**Organisme :** SN Nord-Est - Service police de l'eau**Commentaires sur le nivellement :** Profil en long SN H13-3**Référence nivelée :** Marque d'inondation**Système altimétrique :** NGF IGN 1969 (système normal)**Altitude de la référence (en m) :** 151.140 m**Altitude calculée de l'eau (en m) :** 151.14

| | | |
|---|--------------------------------|-----------------------------|
|  | Commune : KOENIGSMACKER | Rivière : La Moselle |
| Pont SNCF sur "La Canner", rive droite. | | |
| Commentaires : - Repère sur profil en long SN H13-3. La hauteur d'eau par rapport au sol n'est pas connue. | 3 | |
| | | Repère(s) sur le site |


| | |
|---|---|
| GÉNÉRAL | |
| Unité de gestion : Meuse-Moselle | |
| Code : MEMO_Sit_108 | Date de mise à jour : 06/07/2016 |
| Auteur : Cerema Est | |



| | |
|--|----------------------------------|
| GÉOLOCALISATION | |
| Coordonnées WGS84 : X: 6.27699000 / Y: 49.39800000 | |
| Coordonnées RGF93 (Lambert 93) X: 937877.7 / Y: 6926993.63 | |
| Coordonnées RGF93 (ETRS89) : X: 6.27699 / Y: 49.398 | |
| Code Hydro: A---0060 | Rive de référence: Droite |

| | | |
|---|--|--|
|  | 31 Décembre 1947 | Altitude calculée de l'eau : 152.17 m |
| | Nature de l'inondation : Débordement de cours d'eau | Nature du repère : Non renseigné |

| | |
|----------------------------|------------------------------|
| GÉNÉRAL | |
| Code : MEMO_Rep_143 | Date de mise à jour : |
| Auteur : Cerema Est | 17/04/2018 |



| | |
|--------------------------------------|---------------------------------------|
| MARQUE | |
| Maximum de l'inondation : Oui | |
| Visibilité : Non renseigné | État du repère : Non renseigné |
| Pérennité : Non renseigné | Repère calculé : Non renseigné |
| PHEC : Non renseigné | |

| |
|---|
| SOURCE DE REPÉRAGE : RECENSEMENT DREAL LORRAINE - 01/06/2016 |
| Type de repérage : Source bibliographique |
| Organisme : DREAL Lorraine |

| | |
|--|--|
| NIVEAU PLUS HAUTES EAUX | |
| Méthode : Non renseigné | |
| Organisme : SN Nord-Est - Service police de l'eau | |
| Commentaires sur le nivellement : Profil en long SN H13-3 | |
| Référence nivelée : Marque d'inondation | |
| Système altimétrique : NGF IGN 1969 (système normal) | |
| Altitude de la référence (en m) : 152.170 m | |
| Altitude calculée de l'eau (en m) : 152.17 | |