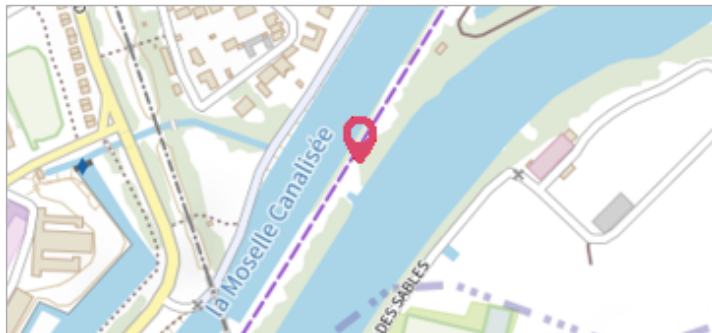



	Commune : TOUL	Rivière : La Moselle
	Siphon	
Commentaires : - En aval du pont SNCF , côte donnée par la ville de Toul tête aval du siphon sous la Moselle		2 Repère(s) sur le site

GÉNÉRAL**Unité de gestion** : Meuse-Moselle**Code** : MEMO_Sit_1078**Date de mise à jour** : 06/07/2016**Auteur** : Cerema Est**GÉOLOCALISATION****Coordonnées WGS84** : X: 5.90065000 / Y: 48.67610000**Coordonnées RGF93 (Lambert 93)** X: 913520.75 / Y: 6845693.42**Coordonnées RGF93 (ETRS89)** : X: 5.90065 / Y: 48.6761**Code Hydro**: A---0060**Rive de référence**: Gauche

	10 Avril 1983	Altitude calculée de l'eau : 205.79 m
	Nature de l'inondation : Débordement de cours d'eau	Nature du repère : Non renseigné

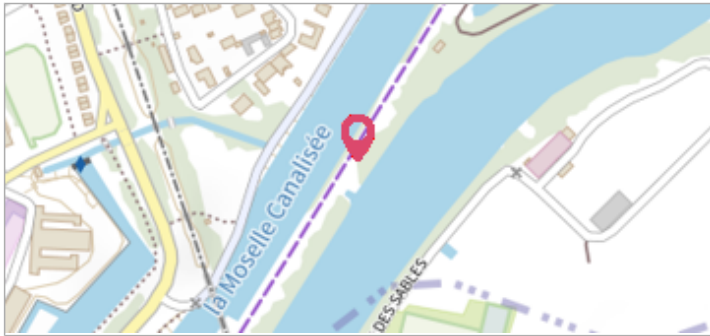
GÉNÉRAL**Code** : MEMO_Rep_1764**Date de mise à jour** :**Auteur** : Cerema Est

24/04/2018

MARQUE**Maximum de l'inondation** : Oui**Visibilité** : Non renseigné**État du repère** : Non renseigné**Pérennité** : Non renseigné**Repère calculé** : Non renseigné**PHEC** : Non renseigné**SOURCE DE REPÉRAGE : RECENSEMENT DREAL LORRAINE - 01/06/2016****Type de repérage** : Source bibliographique**Organisme** : DREAL Lorraine**NIVEAU PLUS HAUTES EAUX****Méthode** : Non renseigné**Organisme** : SN Nord-Est - Service police de l'eau**Commentaires sur le nivellement** : Beture Setame**Référence nivelée** : Marque d'inondation**Système altimétrique** : NGF IGN 1969 (système normal)**Altitude de la référence (en m)** : 205.790 m**Altitude calculée de l'eau (en m)** : 205.79

Commune : **TOUL**Rivière : **La Moselle****Siphon****Commentaires :** - En aval du pont SNCF , côte donnée par la ville de Toul tête aval du siphon sous la Moselle**2**

Repère(s) sur le site

GÉNÉRAL**Unité de gestion :** Meuse-Moselle**Code :** MEMO_Sit_1078**Date de mise à jour :** 06/07/2016**Auteur :** Cerema Est**GÉOLOCALISATION****Coordonnées WGS84 :** X: 5.90065000 / Y: 48.67610000**Coordonnées RGF93 (Lambert 93) X:** 913520.75 / **Y:** 6845693.42**Coordonnées RGF93 (ETRS89) :** X: 5.90065 / Y: 48.6761**Code Hydro:** A---0060**Rive de référence:** Gauche**27 Mai 1983**Nature de l'inondation : **Débordement de cours d'eau**Altitude calculée de l'eau : **204.7 m**Nature du repère : **Non renseigné****GÉNÉRAL****Code :** MEMO_Rep_1765**Date de mise à jour :****Auteur :** Cerema Est

24/04/2018

MARQUE**Maximum de l'inondation :** Oui**Visibilité :** Non renseigné**État du repère :** Non renseigné**Pérennité :** Non renseigné**Repère calculé :** Non renseigné**PHEC :** Non renseigné**SOURCE DE REPÉRAGE : RECENSEMENT DREAL LORRAINE - 01/06/2016****Type de repérage :** Source bibliographique**Organisme :** DREAL Lorraine**NIVEAU PLUS HAUTES EAUX****Méthode :** Non renseigné**Organisme :** SN Nord-Est - Service police de l'eau**Commentaires sur le nivellement :** Beture Setame**Référence nivelée :** Marque d'inondation**Système altimétrique :** NGF IGN 1969 (système normal)**Altitude de la référence (en m) :** 204.700 m**Altitude calculée de l'eau (en m) :** 204.7