	Commune : AUTREVILLE-SUR-MOSELLE	Rivière : La Moselle
2, rue de la côte		
Commentaires : - le repère était situé sur la façade et par rapport à un coffret électrique ,repère donné par un riverain		2 Repère(s) sur le site


GÉNÉRAL

Unité de gestion : Meuse-Moselle
Code : MEMO_Sit_1049 **Date de mise à jour** : 06/07/2016
Auteur : Cerema Est



GÉOLOCALISATION

Coordonnées WGS84 : X: 6.11496000 / Y: 48.82180000
Coordonnées RGF93 (Lambert 93) X: 928649.61 / Y: 6862481.3
Coordonnées RGF93 (ETRS89) : X: 6.11496 / Y: 48.8218
Code Hydro: A---0060 **Rive de référence**: Droite

	10 avril 1983	Altitude calculée de l'eau : 187.32 m
Nature de l'inondation : Débordement de cours d'eau		Nature du repère : Non renseigné

GÉNÉRAL

Code : MEMO_Rep_1731 **Date de mise à jour** : 17/04/2018
Auteur : Cerema Est



MARQUE


Maximum de l'inondation : Oui
Visibilité : Non renseigné **État du repère** : Non renseigné
Pérennité : Non renseigné **Repère calculé** : Non renseigné
PHEC : Non renseigné

SOURCE DE REPÉRAGE : RECENSEMENT DREAL LORRAINE - 01/06/2016

Type de repérage : Source bibliographique
Organisme(s) : DREAL Lorraine

NIVEAU PLUS HAUTES EAUX

Méthode : Non renseigné
Organisme : SN Nord-Est - Service police de l'eau
Commentaires sur le nivellement : Beture Setame
Référence nivelée : Marque d'inondation
Système altimétrique : NGF IGN 1969 (système normal)
Altitude de la référence (en m) : 187.320 m
Altitude calculée de l'eau (en m) : 187.32

	Commune : AUTREVILLE-SUR-MOSELLE	Rivière : La Moselle
2, rue de la côte		
Commentaires : - le repère était situé sur la façade et par rapport à un coffret électrique ,repère donné par un riverain		2 Repère(s) sur le site


GÉNÉRAL

Unité de gestion : Meuse-Moselle
Code : MEMO_Sit_1049 **Date de mise à jour :** 06/07/2016
Auteur : Cerema Est



GÉOLOCALISATION

Coordonnées WGS84 : X: 6.11496000 / Y: 48.82180000
Coordonnées RGF93 (Lambert 93) X: 928649.61 / Y: 6862481.3
Coordonnées RGF93 (ETRS89) : X: 6.11496 / Y: 48.8218
Code Hydro: A---0060 **Rive de référence:** Droite

	Décembre 1947 Nature de l'inondation : Débordement de cours d'eau	Altitude calculée de l'eau : 187.58 m Nature du repère : Non renseigné
---	--	---

GÉNÉRAL

Code : MEMO_Rep_3079 **Date de mise à jour :** 24/04/2018
Auteur : Cerema Est



MARQUE

Maximum de l'inondation : Oui
Visibilité : Non renseigné **État du repère :** Non renseigné
Pérennité : Non renseigné **Repère calculé :** Non renseigné
PHEC : Non renseigné

SOURCE DE REPÉRAGE : RECENSEMENT DREAL LORRAINE - 01/06/2016

Type de repérage : Source bibliographique
Organisme(s) : DREAL Lorraine

NIVEAU PLUS HAUTES EAUX

Méthode : Non renseigné
Organisme : SN Nord-Est - Service police de l'eau
Référence nivelée : Marque d'inondation
Système altimétrique : NGF IGN 1969 (système normal)
Altitude de la référence (en m) : 187.580 m
Altitude calculée de l'eau (en m) : 187.58