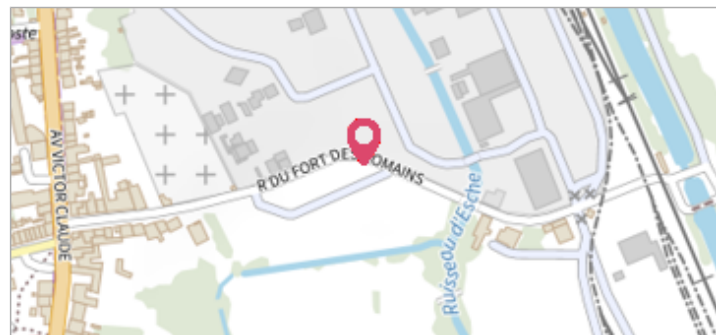
	Commune : BLENOD-LES-PONT-A-MOUSSON	Rivière : La Moselle
	22 Rue du Fort des Romains	
Commentaires : - Support : façade d'habitation , maison repeinte		1 Repère(s) sur le site


GÉNÉRAL

Unité de gestion : Meuse-Moselle
Code : MEMO_Sit_1045 **Date de mise à jour :** 06/07/2016
Auteur : Cerema Est




GÉOLOCALISATION

Coordonnées WGS84 : X: 6.05729000 / Y: 48.88400000
Coordonnées RGF93 (Lambert 93) X: 924150.83 / Y: 6869226.98
Coordonnées RGF93 (ETRS89) : X: 6.05729 / Y: 48.884
Code Hydro: A---0060 **Rive de référence:** Gauche

	10 Avril 1983	Altitude calculée de l'eau : 183.18 m
	Nature de l'inondation : Débordement de cours d'eau	Nature du repère : Non renseigné

GÉNÉRAL

Code : MEMO_Rep_1725 **Date de mise à jour :** 19/02/2018
Auteur : Cerema Est



MARQUE

Maximum de l'inondation : Oui
Visibilité : Non renseigné **État du repère :** Non renseigné
Pérennité : Non renseigné **Repère calculé :** Non renseigné
PHEC : Non renseigné

SOURCE DE REPÉRAGE : RECENSEMENT DREAL LORRAINE - 01/06/2016

Type de repérage : Source bibliographique
Organisme : DREAL Lorraine

NIVEAU PLUS HAUTES EAUX

Méthode : Non renseigné
Organisme : SN Nord-Est - Service police de l'eau
Commentaires sur le nivellement : Beture Setame Hauteur d'eau/sol = 0.80 m
Référence nivelée : Marque d'inondation
Système altimétrique : NGF IGN 1969 (système normal)
Altitude de la référence (en m) : 183.180 m
Altitude calculée de l'eau (en m) : 183.18