

Commune : **BONNEVILLE** | Rivière : **L' Arve**

Pont de l'Europe, en rive gauche

4 Repère(s) sur le site

GÉNÉRAL

Unité de gestion : Alpes du Nord
 Code : SM3A_S_003 Date de mise à jour : 30/10/2017
 Auteur : SM3A



GÉOLOCALISATION

Coordonnées WGS84 : X: 6.40590680 / Y: 46.07568600
 Coordonnées RGF93 (Lambert 93) X: 963149.02 / Y: 6558554.94
 Coordonnées RGF93 (ETRS89) : X: 6.4059068 / Y: 46.075686
 Code Hydro: V0--0200 Rive de référence: Gauche


13 août 1866
 Nature de l'inondation : **Débordement de cours d'eau** Nature du repère : **Repère normalisé (décret n°2005-233)**

GÉNÉRAL

Code : SM3A_R_053 Date de mise à jour : 17/04/2018
 Auteur : SM3A

MARQUE

Texte : 13 août 1866 - Arve
 Maximum de l'inondation : Oui
 Visibilité : Oui État du repère : Bon
 Pérennité : Longue



Commune : **BONNEVILLE** | Rivière : **L' Arve**

Pont de l'Europe, en rive gauche

4 Repère(s) sur le site

GÉNÉRAL

Unité de gestion : Alpes du Nord
 Code : SM3A_S_003 Date de mise à jour : 30/10/2017
 Auteur : SM3A



GÉOLOCALISATION

Coordonnées WGS84 : X: 6.40590680 / Y: 46.07568600
 Coordonnées RGF93 (Lambert 93) X: 963149.02 / Y: 6558554.94
 Coordonnées RGF93 (ETRS89) : X: 6.4059068 / Y: 46.075686
 Code Hydro: V0--0200 Rive de référence: Gauche


22 septembre 1968
 Nature de l'inondation : **Débordement de cours d'eau** Nature du repère : **Repère normalisé (décret n°2005-233)**

GÉNÉRAL

Code : SM3A_R_005 Date de mise à jour : 17/04/2018
 Auteur : SM3A

MARQUE

Texte : Arve 22 Septembre 1968 PHEC
 Visibilité : Oui État du repère : Bon
 Pérennité : Longue



Commune : **BONNEVILLE** | Rivière : **L' Arve**

Pont de l'Europe, en rive gauche

4 Repère(s) sur le site

GÉNÉRAL

Unité de gestion : Alpes du Nord
 Code : SM3A_S_003 Date de mise à jour : 30/10/2017
 Auteur : SM3A



GÉOLOCALISATION

Coordonnées WGS84 : X: 6.40590680 / Y: 46.07568600
 Coordonnées RGF93 (Lambert 93) X: 963149.02 / Y: 6558554.94
 Coordonnées RGF93 (ETRS89) : X: 6.4059068 / Y: 46.075686
 Code Hydro: V0--0200 Rive de référence: Gauche

13 novembre 1895


Nature de l'inondation : **Débordement de cours d'eau** Nature du repère : **Repère normalisé (décret n°2005-233)**

GÉNÉRAL

Code : SM3A_R_052 Date de mise à jour : 24/04/2018
 Auteur : SM3A

MARQUE

Texte : 13 novembre 1895 - Arve -
 Maximum de l'inondation : Oui
 Visibilité : Oui État du repère : Bon
 Pérennité : Longue



Commune : **BONNEVILLE** | Rivière : **L' Arve**

Pont de l'Europe, en rive gauche

4 Repère(s) sur le site

GÉNÉRAL

Unité de gestion : Alpes du Nord
 Code : SM3A_S_003 Date de mise à jour : 30/10/2017
 Auteur : SM3A



GÉOLOCALISATION

Coordonnées WGS84 : X: 6.40590680 / Y: 46.07568600
 Coordonnées RGF93 (Lambert 93) X: 963149.02 / Y: 6558554.94
 Coordonnées RGF93 (ETRS89) : X: 6.4059068 / Y: 46.075686
 Code Hydro: V0--0200 Rive de référence: Gauche

1er mai 2015

Nature de l'inondation : **Débordement de cours d'eau** Nature du repère : **Repère normalisé (décret n°2005-233)**

GÉNÉRAL

Code : SM3A_R_054 Date de mise à jour : 27/02/2018
 Auteur : SM3A

MARQUE

Texte : 1-4 mai 2015 - Arve
 Visibilité : Oui État du repère : Bon
 Pérennité : Longue

