

Commune : **REIGNIER-ESERY**Rivière : **L' Arve****Chemin du Pont Neuf****3**

Repère(s) sur le site

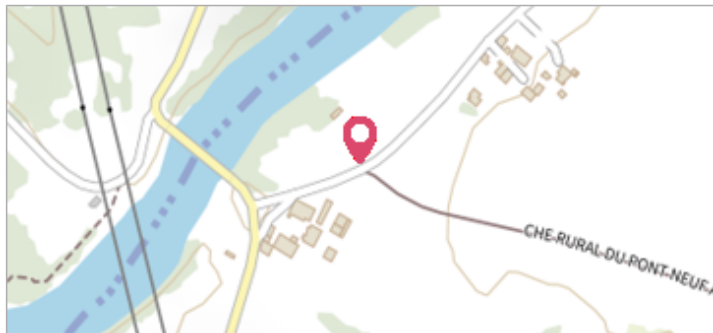
GÉNÉRAL

Unité de gestion : Alpes du Nord

Code : SM3A_S_001

Date de mise à jour : 06/02/2026

Auteur : SM3A



poteau de direction du cheminement de l' Arve (avant 2023)

GÉOLOCALISATION

Coordonnées WGS84 : X: 6.27275580 / Y: 46.15030300

Coordonnées RGF93 (Lambert 93) X: 952524.11 / Y: 6566399.03

Coordonnées RGF93 (ETRS89) : X: 6.2727558 / Y: 46.150303

Code Hydro: V0--0200

Rive de référence: Gauche

**14 novembre 2023**Nature de l'inondation : **Débordement de cours d'eau**Nature du repère : **Repère normalisé (décret n°2005-233)****GÉNÉRAL**

Code : SM3A_R_213

Date de mise à jour :

Auteur : SM3A

06/02/2026

MARQUE

Texte : crue de l'Arve du 14 novembre 2023 (en haut)

Maximum de l'inondation : Oui

Visibilité : Oui

État du repère : Bon


Pérennité : Longue

Repère calculé : Non

PHEC : Oui

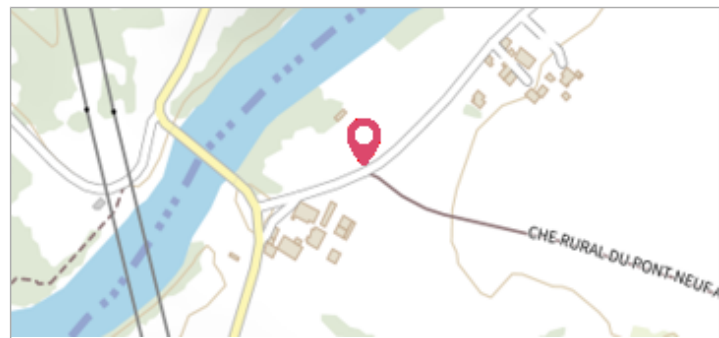


Chemin du Pont Neuf (en haut)

	Commune : REIGNIER-ESERY	Rivière : L' Arve
Chemin du Pont Neuf		3 Repère(s) sur le site

GÉNÉRAL

Unité de gestion : Alpes du Nord
Code : SM3A_S_001 **Date de mise à jour :** 06/02/2026
Auteur : SM3A



GÉOLOCALISATION

Coordonnées WGS84 : X: 6.27275580 / Y: 46.15030300
Coordonnées RGF93 (Lambert 93) X: 952524.11 / **Y:** 6566399.03
Coordonnées RGF93 (ETRS89) : X: 6.2727558 / Y: 46.150303
Code Hydro: V0--0200 **Rive de référence:** Gauche



	1er mai 2015 Nature de l'inondation : Débordement de cours d'eau	Nature du repère : Repère normalisé (décret n°2005-233)
Commentaires : Sur le poteau de direction du cheminement de l'Arve		

GÉNÉRAL

Code : WEB_R_201605254740 **Date de mise à jour :** 06/02/2026
Auteur : SM3A

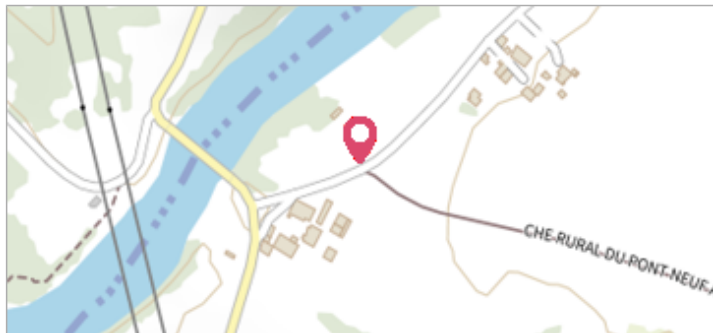


MARQUE

Texte : L'arve 1-4 Mai 2015
Maximum de l'inondation : Oui
Visibilité : Oui **État du repère :** Bon
Pérennité : Longue

Commune : **REIGNIER-ESERY**Rivière : **L' Arve****Chemin du Pont Neuf****3**

Repère(s) sur le site

GÉNÉRAL**Unité de gestion :** Alpes du Nord**Code :** SM3A_S_001**Date de mise à jour :** 06/02/2026**Auteur :** SM3A

poteau de direction du cheminement de l' Arve (avant 2023)

GÉOLOCALISATION**Coordonnées WGS84 :** X: 6.27275580 / Y: 46.15030300**Coordonnées RGF93 (Lambert 93) X:** 952524.11 / Y: 6566399.03**Coordonnées RGF93 (ETRS89) :** X: 6.2727558 / Y: 46.150303**Code Hydro:** V0--0200**Rive de référence:** Gauche**22 septembre 1968**Nature de l'inondation : **Débordement de cours d'eau**Nature du repère : **Repère normalisé (décret n°2005-233)****Commentaires :** Hauteurs reportées à partir de marques existantes.**GÉNÉRAL****Code :** WEB_R_201605254038**Date de mise à jour :****Auteur :** SM3A

06/02/2026

MARQUE**Texte :** L'arve 22 Septembre 1968 PHEC**Maximum de l'inondation :** Oui**Visibilité :** Oui**État du repère :** Bon**Pérennité :** Longue**Repère calculé :** Non**PHEC :** Non

Repère sur le poteaux de direction de cheminement (en haut)