
Commune : **BIOT**

Rivière : **La Brague**

ROUTE D'ANTIBES #18

1 Repère(s) sur le site

GÉNÉRAL

Unité de gestion : Méditerranée Est

Code : CER_PHE06_S_0378 Date de mise à jour : 04/07/2016

Auteur : Cerema Méditerranée




Photo PHE - Auteur : ATM


GÉOLOCALISATION

Coordonnées WGS84 : X: 7.09858980 / Y: 43.62509000

Coordonnées RGF93 (Lambert 93) X: 1030746.2 / Y: 6289257

Coordonnées RGF93 (ETRS89) : X: 7.0985898 / Y: 43.62509

Code Hydro: Y5600520 Rive de référence: Non renseigné


3 Octobre 2015

Altitude calculée de l'eau : **16.73 m**


Nature de l'inondation : **Débordement de cours d'eau**

Nature du repère : **Non renseigné**

GÉNÉRAL

Code : CER_PHE06_R_0378_01 Date de mise à jour : 04/12/2019

Auteur : Cerema Méditerranée



MARQUE

Maximum de l'inondation : Non renseigné

Visibilité : Non renseigné État du repère : Non renseigné

Pérennité : Aucune Repère calculé : Non renseigné

PHEC : Non renseigné

SOURCE DE REPÉRAGE : RELEVÉ PHE GÉOMÈTRE SEGC SUR LA COMMUNE DE BIOT - 26/10/2015

Type de repérage : Campagne de terrain post-inondation

Organisme : SEGC

RELEVÉ PHE - 26/10/2015

Méthode : Non renseigné

Organisme : SEGC

Référence nivelée : Marque d'inondation

Système altimétrique : NGF IGN 1969 (système normal)

Altitude de la référence (en m) : 16.730 m

Altitude calculée de l'eau (en m) : 16.73 m