	Commune : ANTIBES	Rivière : La Brague
	CHEMIN DES PRÉS #5	

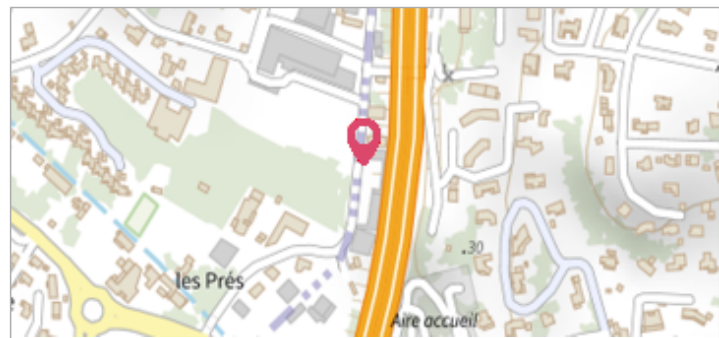
1 Repère(s) sur le site

GÉNÉRAL

Unité de gestion : Méditerranée Est

Code : CER_PHE06_S_0150 Date de mise à jour : 04/07/2016

Auteur : Cerema Méditerranée



GÉOLOCALISATION


Coordonnées WGS84 : X: 7.11549330 / Y: 43.61893200

Coordonnées RGF93 (Lambert 93) X: 1032144.7 / Y: 6288644.49

Coordonnées RGF93 (ETRS89) : X: 7.1154933 / Y: 43.618932

Code Hydro: Y5600520 Rive de référence: Non renseigné




	3 Octobre 2015	Altitude calculée de l'eau : 8.21 m
	Nature de l'inondation : Débordement de cours d'eau	Nature du repère : Non renseigné

GÉNÉRAL

Code : CER_PHE06_R_0150_01 Date de mise à jour : 30/09/2021

Auteur : Cerema Méditerranée



MARQUE

Maximum de l'inondation : Non renseigné

Visibilité : Non renseigné État du repère : Non renseigné

Pérennité : Aucune Repère calculé : Non renseigné

PHEC : Non renseigné

SOURCE DE REPÉRAGE : RELEVÉ PHE GÉOMÈTRE SEGC SUR LA COMMUNE DE BIOT - 26/10/2015

Type de repérage : Campagne de terrain post-inondation

Organisme : SEGC

RELEVÉ PHE - 26/10/2015

Méthode : Non renseigné

Organisme : SEGC

Référence nivelée : Marque d'inondation

Système altimétrique : NGF IGN 1969 (système normal)

Altitude de la référence (en m) : 8.210 m

Altitude calculée de l'eau (en m) : 8.21 m