
Commune : **ANTIBES**

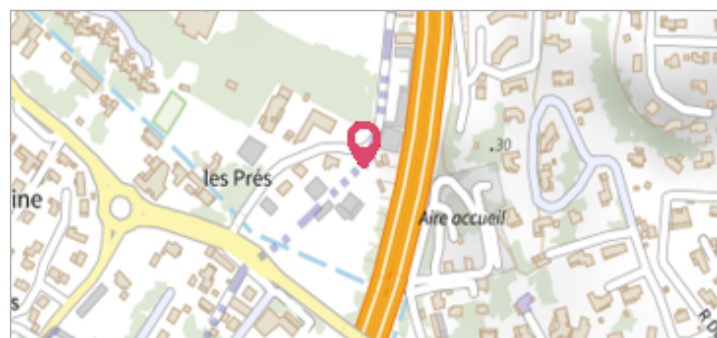
Rivière : **La Brague**

CHEMIN DES PRÉS #1

1 Repère(s) sur le site

GÉNÉRAL


Unité de gestion : Méditerranée Est
Code : CER_PHE06_S_0145 **Date de mise à jour :** 04/07/2016
Auteur : Cerema Méditerranée



GÉOLOCALISATION

Coordonnées WGS84 : X: 7.11513900 / Y: 43.61803900
Coordonnées RGF93 (Lambert 93) : X: 1032121.3 / Y: 6288543.89
Coordonnées RGF93 (ETRS89) : X: 7.115139 / Y: 43.618039
Code Hydro: Y5600520 **Rive de référence:** Non renseigné




3 Octobre 2015


Altitude calculée de l'eau : **8.29 m**

Nature de l'inondation : **Débordement de cours d'eau**

Nature du repère : **Non renseigné**

GÉNÉRAL

Code : CER_PHE06_R_0145_01 **Date de mise à jour :** 04/12/2019
Auteur : Cerema Méditerranée



MARQUE

Maximum de l'inondation : Non renseigné
Visibilité : Non renseigné **État du repère :** Non renseigné
Pérennité : Aucune **Repère calculé :** Non renseigné
PHEC : Non renseigné

SOURCE DE REPÉRAGE : RELEVÉ PHE GÉOMÈTRE SEGC SUR LA COMMUNE DE BIOT - 26/10/2015

Type de repérage : Campagne de terrain post-inondation
Organisme : SEGC

RELEVÉ PHE - 26/10/2015

Méthode : Non renseigné
Organisme : SEGC
Référence nivelée : Marque d'inondation
Système altimétrique : NGF IGN 1969 (système normal)
Altitude de la référence (en m) : 8.290 m
Altitude calculée de l'eau (en m) : 8.29 m