



|   |   |  |
|---|---|--|
|  | Commune : <b>CANNES</b><br><b>BOULEVARD DE LA RÉPUBLIQUE #1</b> |  |
| <b>Commentaires :</b> Cours d'eau : VALLON CANNET                                 | <b>1</b> Repère(s) sur le site                                  |  |


#### GÉNÉRAL

**Unité de gestion :** Méditerranée Est  
**Code :** CER\_PHE06\_S\_0538      **Date de mise à jour :** 04/07/2016  
**Auteur :** Cerema Méditerranée



#### GÉOLOCALISATION

**Coordonnées WGS84 :** X: 7.02257690 / Y: 43.55676960  
**Coordonnées RGF93 (Lambert 93) :** X: 1025004.16 / Y: 6281358.21  
**Coordonnées RGF93 (ETRS89) :** X: 7.0225769 / Y: 43.5567696

|  |   |  |
|--|---|--|
|  | <b>3 Octobre 2015</b><br>Nature de l'inondation : <b>Débordement de cours d'eau</b> | Altitude calculée de l'eau : <b>10.17 m</b><br>Nature du repère : <b>Non renseigné</b> |
| <b>Commentaires :</b> eau.161  |   |  |

#### GÉNÉRAL

**Code :** CER\_PHE06\_R\_0538\_01      **Date de mise à jour :** 04/12/2019  
**Auteur :** Cerema Méditerranée

#### MARQUE

**Maximum de l'inondation :** Non renseigné  
**Visibilité :** Non renseigné      **État du repère :** Non renseigné  
**Pérennité :** Aucune      **Repère calculé :** Non renseigné  
**PHEC :** Non renseigné

#### SOURCE DE REPÉRAGE : RELEVÉ PHE SAFEGE POUR LE SIAUBC SUR LA COMMUNE DE CANNES -

**Type de repérage :** Campagne de terrain post-inondation  
**Organisme :** SAFEGE

#### RELEVÉ PHE

**Méthode :** Non renseigné  
**Référence nivelée :** Autre type de référence  
**Système altimétrique :** NGF IGN 1969 (système normal)  
**Altitude de la référence (en m) :** 9.580 m  
**Différence entre le niveau d'eau et la référence (en m) :** 0.590 m  
**Altitude calculée de l'eau (en m) :** 10.17 m