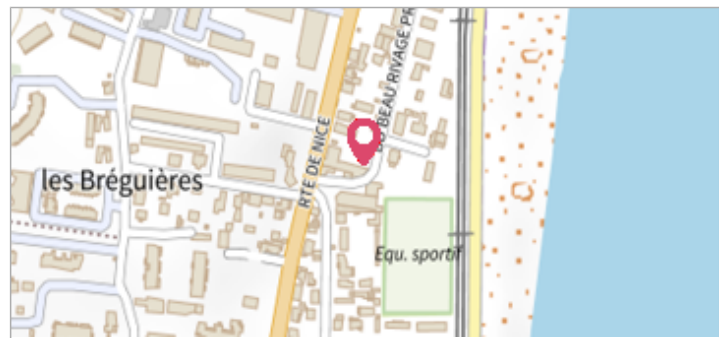
	Commune : ANTIBES	Rivière : La Brague
<h2 style="margin: 0;">BOULEVARD BEAU RIVAGE PROLONGÉ #2</h2>		
		1 Repère(s) sur le site


GÉNÉRAL

Unité de gestion : Méditerranée Est
Code : CER_PHE06_S_0101 **Date de mise à jour :** 04/07/2016
Auteur : Cerema Méditerranée





GÉOLOCALISATION

Coordonnées WGS84 : X: 7.12411500 / Y: 43.60561500
Coordonnées RGF93 (Lambert 93) : X: 1032917.15 / Y: 6287202.77
Coordonnées RGF93 (ETRS89) : X: 7.124115 / Y: 43.605615
Code Hydro: Y5600520 **Rive de référence:** Non renseigné

	3 Octobre 2015 Nature de l'inondation : Débordement de cours d'eau	Nature du repère : Limite au sol
Commentaires : Limite zone inondée		

GÉNÉRAL

Code : CER_PHE06_R_0101_01 **Date de mise à jour :** 23/11/2021
Auteur : Cerema Méditerranée



MARQUE

Maximum de l'inondation : Non renseigné
Visibilité : Non renseigné **État du repère :** Non renseigné
Pérennité : Aucune **Repère calculé :** Non renseigné
PHEC : Non renseigné

SOURCE DE REPÉRAGE : RELEVÉ PHE ASSUREUR GENERALI - 08/10/2015

Type de repérage : Campagne de terrain post-inondation
Organisme : Assureur Generali