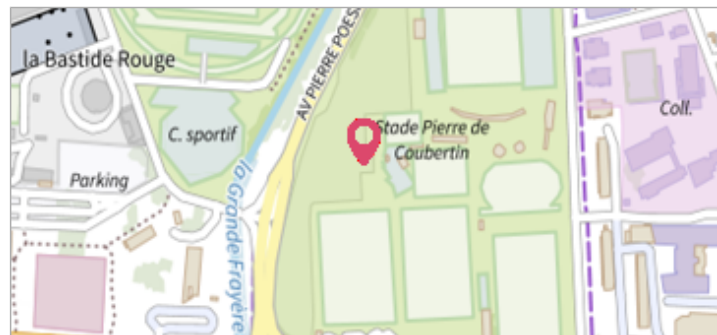
	Commune : CANNES	
	AVENUE PIERRE POESI #5	
Commentaires : Cours d'eau : LA GRANDE FRAYERE		1 Repère(s) sur le site


GÉNÉRAL

Unité de gestion : Méditerranée Est
Code : CER_PHE06_S_0500 **Date de mise à jour :** 04/07/2016
Auteur : Cerema Méditerranée




GÉOLOCALISATION

Coordonnées WGS84 : X: 6.96340090 / Y: 43.55179330
Coordonnées RGF93 (Lambert 93) X: 1020254.83 / **Y:** 6280564.05
Coordonnées RGF93 (ETRS89) : X: 6.9634009 / Y: 43.5517933

	3 Octobre 2015	Altitude calculée de l'eau : 5.06 m
	Nature de l'inondation : Débordement de cours d'eau	Nature du repère : Non renseigné
Commentaires : eau.321		

GÉNÉRAL

Code : CER_PHE06_R_0500_01 **Date de mise à jour :** 25/10/2021
Auteur : Cerema Méditerranée



MARQUE

Maximum de l'inondation : Non renseigné
Visibilité : Non renseigné **État du repère :** Non renseigné
Pérennité : Aucune **Repère calculé :** Non renseigné
PHEC : Non renseigné

SOURCE DE REPÉRAGE : RELEVÉ PHE SAFEGE POUR LE SIAUBC SUR LA COMMUNE DE CANNES -

Type de repérage : Campagne de terrain post-inondation
Organisme : SAFEGE

RELEVÉ PHE

Méthode : Non renseigné
Référence nivelée : Autre type de référence
Système altimétrique : NGF IGN 1969 (système normal)
Altitude de la référence (en m) : 4.460 m
Différence entre le niveau d'eau et la référence (en m) : 0.600 m
Altitude calculée de l'eau (en m) : 5.06 m